प्रदेश सरकार

मुख्यमन्त्री तथा मन्त्रिपरिषद्को कार्यालय

प्रदेश सुशासन केन्द्र (PCGG)

बाग्मती प्रदेश

जावलाखेल , ललितपुर

स्थानीय तहको आवधिक योजना तर्जुमा

क्लस्टर ३

कालिका नगरपालिका, चितवन

(RFP No.:NCB/Consulting/RFP/ Periodic Plan/Cluster 3)

अन्तिम प्रतिवेदन

खण्ड ख : वस्तुस्थिति विवरण

असार, २०७९

प्रतिवेदन विवरण

क्लस्टर	**३**
योजनाको नाम	स्थानीय तहको आवधिक विकास योजना तर्जुमा Preparation of Periodic Plan of Local Governments (RFP No. NCB/Consulting/RFP/Periodic Plan/ Cluster-3)
सेवाग्राहीको नाम	प्रदेश सरकार मुख्यमन्त्री तथा मन्त्रिपरिषद्को कार्यालय प्रदेश सुशासन केन्द्र, बागमती प्रदेश (कालिका नगरपालिका, पञ्चकन्या गाँउपालिका, हरिहरपुरगढी गाँउपालिका, खैरहनी नगरपालिका)
परामर्शदाता संस्थाको नाम	नेष्ट - पिकासो - प्यारागन जेभि, सानेपा, ललितपुर
प्रतिवेदनको नाम	खण्ड खः बस्तुस्थिति विवरण अन्तिम प्रतिवेदन
प्रतिवेदन संख्या	३
प्रतिविदन पेश भएको मिति	२०७९
प्रतिवेदन किसिम	Hard Copy तथा Soft Copy
परामर्शदाताको नाम	श्री पुनम बज्राचार्य - शहरी योजना विद् (Team Leader) श्री नारायणहरी रिजाल- भौतिक पूर्वाधार विज्ञ (Physical Infrastrucure Expert) श्री बच्चु नारायण श्रेष्ठ – सार्वजनिक वित्त व्यवस्थापन विज्ञ श्री भाग्वत दाहाल - समाजशास्त्री, अर्थशास्त्री श्री गणेश भट्टराई - समाजशास्त्री श्री विकास श्रेष्ठ – जिआईएस विद् श्री महेन्द्र भट्टराई - वातावरण तथा विपद् व्यवस्थापन विद् श्री सन्तोष कुमार शाह – तथ्याङ्क विद् श्री निर्मल गौतम – सहजकर्ता
प्रतिवेदन जाँच गर्ने	श्री पुनम बज्राचार्य (Team Leader)
कार्यालयको छाप	

विषय सूची

विषय सूची 2
तालिकाको सूची 4
परिच्छेद 1. परिचय 5
1.1. पृष्ठभूमी 5
1.2. आवधिक योजना तर्जुमाको उद्देश्य 5
1.3. अध्ययन कार्य क्षेत्र 5
1.4. अध्ययन विधी 6
परिच्छेद 2. कालिका नगरपालिकाको वस्तुगत विवरण 10
2.1. नगरपालिकाको परिचय 10
2.1.1. क्षेत्रीय अवस्थिति 10
2.1.2. राजनीतिक तथा प्रशासनिक संरचना 12
2.1.3. भौगोलिक अवस्थिति 12
2.1.4. जलवायु 12
2.1.5. प्राकृतिक सम्पदा 13
2.1.6. जनसंख्याको स्थिति 15
2.1.7. बसाईसराई 20
2.2. आर्थिक विकासको अवस्था 20
2.2.1. कृषि तथा खाद्य सुरक्षा 20
2.2.2. पर्यटन तथा संस्कृति 24
2.2.3. उद्योग, व्यापार, व्यवसाय र आपूर्ति 25
2.3. सामाजिक क्षेत्रको स्थिति 31
2.3.1. स्वास्थ्य तथा पोषण 31
2.3.2. शिक्षा 32
2.3.3. महिला तथा बालबालिकाको विकास स्थिति 35
2.3.4. युवा तथा खेलकुद 35

2.3.5. धार्मिक, सांस्कृतिक तथा ऐतिहासिक स्थलहरु 37
2.3.6. सुरक्षा 38
2.4. भौतिक पूर्वाधार तथा शहरी विकासको अवस्था 39
2.4.1. वस्ती, आवास, भवन तथा सार्वजनिक निर्माण 39
2.4.2. सडक, पुल तथा यातायात 40
2.4.3. विद्युत तथा वैकल्पिक उर्जाको स्थिति 40
2.4.4. खानेपानी तथा सरसफाई 41
2.4.5. सूचना, सञ्चार तथा प्रविधि 43
2.4.6. ढल तथा ढल निकास प्रणाली 43
2.4.7. फोहोरमैला व्यवस्थापन 43
2.4.8. सिंचाई पूर्वाधार 43
2.4.9. भूमि प्रयोग तथा शहरीकरण 46
2.4.10. भूमिहीन तथा सुकुम्बासी 46
2.5. वन, वातावरण तथा विपद् जोखिम न्यूनीकरण र व्यवस्थापनको अवस्था 47
2.5.1. वन तथा जैविक विविधता 47
2.5.2. प्राकृतिक प्रकोप जोखिम क्षेत्र 49
2.5.3. महामारी तथा विपद व्यवस्थापन 51
2.6. सुशासन तथा संस्थागत व्यवस्था 52
2.6.1. स्थानीय ऐन तथा कानुनहरु 52
2.6.2. समिति गठन 53
2.6.3. संस्थागत व्यवस्था तथा सुशासन 53
2.6.4. संगठनात्मक विकास 54
2.6.5. योजना व्यवस्थापन 55
2.6.6. स्रोत व्यवस्थापन 55
परिच्छेद 3. नगरपालिकाको सबल पक्ष, दुर्बल पक्ष, अवसर तथा चुनौती 58
अनुसूची 60

तालिकाको सूची

तालिका १वडा स्तरीय भेला/छलफल समय तालिका ९
तालिका २: नगरपालिकाको पुनर्संरचना १२
तालिका ३: कालिका नगरपालिकामा रहेका सामुदायिक वनको विवरण १३
तालिका 4 नगरपालिका क्षेत्रमा भएका पानीका श्रोतहरु १४
तालिका 5 घरधुरी तथा जनसंख्या विवरण १६
तालिका 6 कालिका नगरपालिकाका वडागत जातजातिको विविरण १६
तालिका 7 मातृभाषाको रुपमा बोलिने भाषा अनुसारको जनसंख्या विवरण १८
तालिका 8 विगत १० वर्षभित्र बसाईं सरी आएका जनसंख्याको वडागत विवरण २०
तालिका 9 कालिका नगरपालिकाको खाद्यान्न तथा तरकारी उत्पानको पकेट क्षेत्र २२
तालिका १०: कृषि संकलन केन्द्रको विवरण २४
तालिका 11 कालिका नगरपालिकाको पर्यटकीय स्थलहरु २५
तालिका १२: नगरपालिकामा भएका उद्योगको विवरण २६
तालिका 13 कालिका नगरपालिकाक्षेत्रभित्रका मुख्य बजारहरु २७
तालिका १४: नगरपालिकामा रहेका वित्तीय संस्थाको विवरण ३०
तालिका १५ नगरपालिकामा भएका स्वास्थ्य संस्थाको विवरण ३१
तालिका 16 शैक्षिक संस्थाको तहगत विवरण ३२
तालिका १७: नगरपालिकामा रहेका मुख्य खेलमैदानको विवरण ३६
तालिका 18 कालिका नगरपालिकामा रहेका धार्मिक स्थलहरु ३७
तालिका १९ कालिका नगरपालिकामा रहेका सामुदयिक भवनको विवरण ३९
तालिका 20 कालिका नगरपालिकाको विद्युत वितरणको अवस्था ४१
तालिका 21 कालिका नगरपालिका क्षेत्रमा रहेका सिंचाई आयोजनाहरु ४४
तालिका २२: नगरपालिकामा रहेका भूमिहीनको विवरण ४६
तालिका 23 कालिका नगरपालिकाभित्र रहेका सामुदायिक वन उपभोक्ता समूहहरु ४७
तालिका २४: नगरपालिकामा रहेका प्रकोप जोखिम क्षेत्रको विवरण ४९
तालिका २५ नगरपालिकाको आ.व.२०७५/७६ देखि २०७८/०७९ सम्मको प्रक्षेपित र यथार्थ आय विवरण ५६
तालिका 26 कालिका नगरपालिका क्षेत्रमा कार्यरत विकास साझेदारी सस्थाहरु ५७

परिच्छेद १. परिचय

१.१. पृष्ठभूमी

नेपालमा नेपाल भौगोलिक विविधता, प्राकृतिक सम्पदा तथा मानव संसाधनको अवस्था हेर्दा समृद्धिको प्रशस्त सम्भावना रहेको छ । कुनै क्षेत्रको सामाजिक-आर्थिक विकासनै सो क्षेत्रको रूपान्तरणको आधार हो । नेपालमा अझैपनि जनसङ्ख्याको ठूलो हिस्सा गरिबीको रेखामुनि रहेको छ । विकास निरन्तर प्रयासहरूको बावजुद देशका सबै क्षेत्रमा आधारभूत सेवा तथा पूर्वाधारको समान पहुँच पुग्न सकेको छैन । योजनाबद्ध विकासको कमी यसको मुख्य कारकको रुपमा रहेको देखिन्छ ।

नेपालमा ६ दशक लामो योजनाबद्ध विकासको अवधिमा नौ वटा पंचवर्षीय र पाँच वटा त्रिवर्षीय योजना कार्यान्वयन भईसकेका छन् । नेपालले सन् २०१३-२०१८ मा पहिलो पंचवर्षीय योजनाबाट योजनाबद्ध विकासको थालनी भएको हो । हाल नेपालमा पन्ध्रौं आवधिक योजना (२०७६/०७७- २०८०/८१) कार्यन्वयनमा चरणमा रहेको छ ।

नेपालको संबिधानको कार्यन्वयन पछी नेपालको राज्य प्रणाली संघिय लोकतान्त्रिक गणतान्त्रिक प्रणालीमा रुपान्तरण भैसकेको छ । तीनै तहका सरकार (संघ, प्रदेश र स्थानीय) संबैधानिक रुपमा अधिकार सम्पन्न भएका छन् । संबैधानिक रुपमा स्थानीय शान्ति, समृद्धि, सुशासन; सामाजिक तथा आर्थिक विकासका लागि स्वयम स्थानीय तहलाई नै अधिकार प्रत्यायोजन गरिएको छ । नेपालको संबिधान बमोजिम स्थानीय तहको अधिकार सम्बन्धी व्यवस्था कार्यान्वयन गर्न तथा संघ, प्रदेश र स्थानीय तह बिचको सहकारिता, सहअस्तित्व र समन्वयलाई प्रवर्धन गर्न नेपाल सरकाले स्थानिय सरकार संचालन ऐन, २०७४ जारी भयो । ऐनले स्थानीय सरकारको अधिकार, भूमिका तथा जिम्मेवारी तोकेको छ । ऐनले स्थानीय तहको दिगो विकासका लागि नगरपालिका प्रोफाइल, स्रोत नक्सा, आवधिक योजना, वार्षिक योजना र दीर्घकालीन विकास योजना तयार गर्नुपर्ने व्यवस्था गरेको छ । यसै सन्दर्भमा प्रदेश सुशासन केन्द्र, बागमती प्रदेशले सामाजिक तथा आर्थिक विकासको लक्ष्य हासिल गर्न तथा स्थानीय तहमा योजनावद्ध विकास मार्फत सुशासन कायम गर्न प्रदेश भित्र रहेका विभिन्न स्थानीय तहको आवधिक योजना तर्जुमा गरेको छ ।

स्थानीय समस्यालाई सम्बोधन गर्न योजना तर्जुमा प्रक्रिया जनसहभागितामा आधारित, नेपालको संबिधान, तथा सम्बिन्धित ऐन, कानुन, नीति तथा निर्देशिकामा आधारित भएर तर्जुमा प्रक्रिया अगाडी बढेको छ । यो स्थानीय तथाको विकासको गतिलाई निर्देशित गर्ने एक गतिशील दस्ताबेज हुनेछ ।

१.२. आवधिक योजना तर्जुमाको उद्देश्य

यस योजनाको मुख्य उद्देश्य **स्थानीय तहको** आवधिक योजना तर्जुमा गर्नु हो । अन्य उद्देश्यहरुमा :

- नगरपालिकाको विद्यमान वस्तुस्थिति (प्रथम तथा द्वितीय तहको तथ्याङ्कमा आधारित) तयार गर्नु ।
- नगरपालिकाको समष्टिगत दीर्घकालीन सोंच, लक्ष्य, उद्देश्य, रणनीति र प्रमुख कार्यक्रमहरू तर्जुमा गर्नु ।
- नगरपालिकाको विषय क्षेत्रगत सोंच, लक्ष्य, उद्देश्य, रणनीति तथा प्रमुख कार्यक्रमहरू पहिचान गर्नु।
- आर्थिक विकास, सामाजिक विकास, पूर्वाधार विकास, वातावरण तथा विपद् व्यवस्थापन, सुशासन तथा संस्थागत विकासका लागि विषय क्षेत्रगत योजना तयार गर्नु ।
- बहु क्षेत्रगत (MSIP) लगानी योजना तयार गर्नु ।

१.३. अध्ययन कार्य क्षेत्र

निर्दिष्ट उद्देश्य प्राप्तिका लागि देहाय बमोजिमका कार्य क्षेत्र रहेका छन् ।

- नेपालको संविधान, संघीय तथा प्रदेश सरकारको दीर्घकालीन सोंच, स्थानीय सरकार सञ्चालन ऐन २०७४, स्थानीय तहको योजना तर्जुमा दिग्दर्शन २०७८ लगायत विकास योजना तर्जुमासँग सम्बन्धित विगतका योजना र विद्यमान ऐन, नीति तथा निर्देशिकाहरू अध्ययन तथा विश्लेषण गर्ने ।
- स्थलगत अध्ययन तथा सर्वेक्षणबाट संकलित तथ्याङ्क, विभिन्न प्रकाशित तथा अप्रकाशित प्रतिवेदन, छलफल तथा अवलोकन, राजनीतिक व्यक्तित्व तथा बुद्धिजीवीहरूबाट प्राप्त जानकारी तथा अन्य द्वितीय तहका तथ्याङ्क / सूचनाका आधारमा नगरपालिकाको विद्यमान वस्तुस्थिति विवरण तयार गर्ने।
- जनसाङ्ख्यिक, भौतिक, सामाजिक, आर्थिक, वातावरणीय, वित्तीय, संस्थागत पक्षसंग सान्दर्भिक तथ्याङ्कहरूको लगत (inventory) तयार गर्ने ।
- स्थानीय तहको विभिन्न बिषय क्षेत्रगत सवल पक्ष, दुर्वल पक्ष, अवसर र चुनौतीको पहिचान तथा विश्लेषण गर्ने ।
- स्थानीय तहको समग्र विकासका लागि दीर्घकालीन सोच, लक्ष्य, उद्देश्य तथा कार्यान्वयन रणनीति तयार गर्ने ।
- योजना तर्जुमाका लागि नगरपालिकाको आधार नक्शा तयार गर्ने ।
- वर्तमान भूउपयोग, सामाजिक तथा आर्थिक पूर्वाधार, प्रमुख बजार केन्द्र तथा प्रमुख प्राकृतिक स्रोतहरूको स्थलगत अध्ययनका आधारमा नक्शा अध्यावधिक गर्ने ।
- विद्यमान पूर्वाधारको अवस्था तथा पहुँचको विश्लेषण गरी सडक तथा यातायात, सिँचाई, खानेपानी, निकास लगायतका पूर्वाधार विकास योजना तयार गर्ने ।
- नगरपालिका भित्रका सामाजिक पूर्वाधार तथा सेवाहरुको अध्ययन तथा विश्लेषण गरी शिक्षा, स्वस्थ्य, युवा तथा खेलकुद लगायतका सामाजिक विकास योजना तर्जुमा गर्ने ।
- नगरपालिका भित्र रहेका आर्थिक विकासको अवस्था, आर्थिक पूर्वाधारहरुको अध्ययन तथा विश्लेषण गरी स्थानीय अर्थतन्त्रको विकासको लागि योजना तयार गर्ने ।
- नगरपालिकाको विद्यमान जनशक्ति र सो को पर्याप्तता तथा क्षमताको अध्ययन तथा विश्लेषण गरी संस्थागत विकास तथा सुशासनको लागि योजना तयार गर्ने ।
- भूउपयोगको वर्तमान अवस्था तथा भविष्यको मागको विश्लेषणका आधारमा सम्पूर्ण नगरपालिकाको भौतिक विकास योजना तयार गर्ने ।
- प्राकृतिक स्रोतको पहिचान गरी स्रोतको उच्चतम सदुपयोग गर्न वातावरण व्यवस्थापन योजना तयार गर्ने ।
- नगरपालिकाको पछिल्लो तीन वर्षको आय व्ययको अध्ययन तथा विश्लेषण गरी राजस्व प्रक्षेपणमा आधारित वित्तीय व्यवस्थापन योजना तयार गर्ने ।
- सहभागितामूलक योजना तर्जुमा प्रक्रियाका लागि स्थानीय तहका अधिकारीहरू, प्रमुख जानकार तथा स्थानीय व्यक्तिहरुसँग विभिन्न कार्यशाला बैठक तथा छलफलहरू गर्ने ।
- योजना कार्यान्वयन रणनीतिहरू सिफारिस गर्ने तथा पूँजी लगानी योजना तयार गर्ने ।
- वार्षिक लक्ष्य, सूचक र प्रमाणिकरण आधारको साथ पाँच वर्षे बहु क्षेत्रगत लगानी योजना (MSIP) तयार गर्ने ।

१.४. अध्ययन विधी

क. कार्यकक्षगत अध्ययन

द्वितिय तथ्यांक संकलन

विषय वस्तुको विस्तृत जानकारी प्राप्त गर्न योजना तर्जुमा अघि सम्बन्धित विभिन्न दस्तावेजहरुको विस्तृत अध्ययन गरियो । कालिका नगरपालिकासंग सम्बन्धित सान्दर्भिक दस्ताबेजहरुको अध्ययन गरियो । योजना तर्जुमाका क्रममा, विकास योजना सँग सम्बन्धित नीति तथा निर्देशिकाहरु, नगरपालिकासँग सम्बन्धीत विभिन्न अध्ययन प्रतिवेदनहरु, विद्यमान भू-उपयोग नीति,तथा ऐन, वातावरण संरक्षण नीति, नगरपालिकाको पार्श्वचित्र, राष्ट्रिय जनगणना २०६८ लगाएतका दस्तावेजको अध्ययन तथा विश्लेषण गरियो । आवधिक योजनाका सम्बन्धमा भएका पुर्व अध्ययनका प्रतिवेदनहरु, भौतिक विकास योजना तर्जुमा, कृषि विकास योजना, स्थानीय विकास योजना तर्जुमा, तथा सान्दर्भिक प्रकाशित तथा अप्रकाशित तथ्याङ्कहरु तथा सामाग्रीहरुको संकलन, अध्ययन तथा विश्लेषण गरी योजना तर्जुमा कार्य अगाडि बढाईएको छ ।

विभिन्न मौजुदा कानुनहरु जस्तै स्थानीय सरकार संचालन ऐन २०७४, स्थानीय तहको योजना तर्जुमा दिग्दर्शन २०७५, राष्ट्रिय भू उपयोग नीति २०७२, Planning Norms and Standard 2015 , वातावरण संरक्षण ऐन २०५३, वस्ति तथा बजार विकास, कृषि तथा पशुपालन क्षेत्रको विकास लगायतका सम्बन्धमा नेपाल सरकारका नीति तथा कार्यक्रमहरुमा भएका व्यवस्थाहरुको अध्ययन तथा विश्लेषण गरियो । त्यसैगरी सम्बन्धित नगरपालिकाले तयार गरेको आधिक योजना, अघिल्ला वार्षिक योजना तथा नीति, नगरपालिकापर्श्वचित्र लगायत नगरपालिका संग सम्बन्धित दस्तावेजको पनि अध्ययन तथा विश्लेषण गरियो ।

आधार नक्शा तयारी

आधार नक्शामा सम्बन्धित स्थानको स्थलाकृतिक सुविधाहरू, वस्तीहरु, सडक, सिंचाई लगायतका पूर्वाधार, भूउपयोग, नदी तथा पानीका स्रोतहरु, विशेष क्षेत्रहरू खुला क्षेत्र लगायतको जानकारी समावेश हुन्छ । योजना तर्जुमा प्रक्रियाका लागि सम्बन्धित नगरपालिका/ नगरपालिकाको आधार नक्शा तयार गरियो । आध्ययनका क्रममा प्राप्त सूचना तथा तथ्यांकका आधारमा आधार नक्शालाई निरन्तर अद्यावधिक गर्दै लगिनेछ ।

पुर्व-योजना तर्जुमा बैठक

आवधिक योजना सम्बन्धी जानकारी गराउन, अध्ययन विधि तथा अध्ययन क्षेत्रबारे छलफल गर्न नगरपालिका सँग एक दिने पुर्व योजना तर्जुमा बैठकको आयोजना गरियो । यस बैठकमा आवधिक योजनाका विषयमा अभिमुखिरण साथै योजना तर्जुमा र कार्य प्रक्रियाबारे छलफल गरियो । बैठकमा योजना तर्जुमा प्रक्रियामा सहयोग, समन्वय तथा सहजीकरण गर्नका लागि स्थानीय तह प्रमुखको संयोजकत्वमा एक निर्देशिक समिति गठन गरियो । साथै योजना तर्जुमा प्रक्रियामा सहयोग, समन्वय तथा सहजीकरणका लागि नगरपालिका एक वा दुइ जना कर्मचारीलाई Focal Person को रुपमा जिम्मेवारी तोकियो । यस बैठकमा, नगरपालिका अध्यक्ष, उपाध्यक्ष, कार्यनगरपालिका सदस्यहरु, प्रमुख प्रशासकिय अधिकृत, विभिन्न शाखा प्रमुखहरु लगायत अन्य कर्मचारीहरुको सहभागिता रहेको थियो । बैठकमा आवधिक योजनाको महत्व तथा आवश्यकता बारेमा प्रस्ट परियो । यसका साथै अध्ययन अवधिमा स्थलगत अध्ययनको कार्य बिधि, योजना प्रक्रियामा विभिन्न समिति तथा शाखाको भूमिका आवश्यक सूचना तथा तथ्यांक लगायतका विषयमा छलफल भएको थियो ।

फोटो 1: पुर्व योजना तर्जुमा बैठकमा नगरपालिकामा छलफल

रेकी सर्वेक्षण

अध्ययन स्थलको भौतिक, सामाजिक तथा आर्थिक पुर्वाधारको विद्यमान अवस्थाको जानकारी प्राप्त गर्न साथै भौगोलिक अवस्थिति तथा वातावरणीय अवस्थाको बारेमा प्रारम्भिक अध्ययन गर्न अध्ययन टोलि द्वारा नगरपालिकाको रेकी सर्वेक्षणको गरियो । सर्वेक्षणको मुख्य उद्देश्य अध्ययन क्षेत्रको बारेमा प्रारम्भिक आँकलन तथा नक्शांकन गर्ने र अध्ययनका अन्य चरणका लागि योजना बनाउनु हो । सर्वेक्षणका क्रममा नगरपालिकाको महत्वपुर्ण संरचना तथा स्थानहरुको फोटोहरु समेत लिइयो ।

प्रश्नावली तथा नक्शा तयारी

आवधिक योजना तर्जुमाका लागि आवश्यक बिषयगत क्षेत्रसंग सम्बन्धित तथ्याङ्क तथा सूचना संकलन गर्न प्रश्नावली तयार गरियो । यसका साथै तथ्याङ्क कार्यलाई अझ प्रभावकारी बनाउन तथा महत्वपुर्ण संरचना तथा स्थानको नक्शांकन गर्न साथै स्थलगत अध्ययनको योजना तयार गर्ने उद्देश्यले वडागत नक्शा समेत तयार गरियो ।

वडा स्तरीय भेला/छलफल

कालिका नगरपालिकाको आवधिक योजना तर्जुमाको लागि नगरपालिकाको प्रत्येक वडामा छलफलको आयोजन गरियो । छलफलका क्रममा नगरपालिकाका सामाजिक, आर्थिक, पूर्वाधार, वातावरणीय, संस्थागत लगायत विषयका विस्तृत तथ्यांक संकलन गरियो । यस क्रममा स्थानीय स्तरका समस्या, सम्भावना, अवसरहरु तथा आवश्यकता सम्बन्धि घनिभूत छलफल गरियो ।

बैठकमा तथ्याङ्क संकलनका साथै विभिन्न स्रोतबाट संकलन गरिएका तथ्यांकको प्रमाणीकरण, वडाका महत्वपुर्ण प्राकृतिक स्रोत, भौतिक संरचना, धार्मिक, संस्कृतिक तथा पर्यटकीय स्थल, प्रकोप जोखिम क्षेत्र, कृषि क्षेत्र, बजार क्षेत्र,सार्वजनिक सेवा वितरण केन्द्र लगाएतको GIS प्रविधिमा नक्शांकन समेत गरियो ।

वडा स्तरीय बैठकमा वडा अध्यक्ष तथा सदस्यहरु,कर्मचारी, स्थानीय अगुवा व्यक्ति, स्थानीय व्यवसायी, महिला समुहका प्रतिनिधि, सहकारी प्रतिनिधि, युवा क्लबका प्रतिनिध, शिक्षक लगाएत सरोकारवाला हरुको उपस्थिति रहेको थियो । बैठकमा सहभागी हरुलाई आवधिक योजनाको महत्व र उद्देश्यका बारेमा अभिमुखीकरण समेत गरियो ।

तालिका 1वडा स्तरीय भेला/छलफल समय तालिका

मिति	समय		स्थान
२०७९– ०२ – २५	१ बजे		वडा १, वडा कार्यालय
२०७९– ०२ – २६	१ बजे		वडा २, वडा कार्यालय
२०७९– ०२ – २८	बिहान ७ बजे		वडा ३, वडा कार्यालय
२०७९– ०२ – २७	बिहान ७ बजे		वडा ४, वडा कार्यालय
२०७९– ०२ – २८	बिहान ७ बजे		वडा ५, वडा कार्यालय
२०७९– ०२ – २९	बिहान ७ बजे		वडा ६, दुग्ध संकलन केन्द्र
२०७९– ०२ – २७	बिहान ७ बजे		वडा ७, वडा कार्यालय
२०७९– ०२ – २९	बिहान ७ बजे		वडा ८, कालिका मन्दिरको सभाहल
२०७९– ०२ – २७	१ बजे		वडा ९, वडा कार्यालय
२०७९– ०२ – २८	१ बजे		वडा ११, वडा कार्यालय
२०७९– ०२ – २९	१ बजे		वडा १०, वडा कार्यालय

लगत तयारी

स्थलगत अध्ययन तथा विभिन्न स्रोतबाट संकलन गरिएका तथ्याङ्कको विस्तृत लगत तयार गरिनेछ । जसमा नगरपालिकाको जनासंखिक, भौतिक, सामाजिक, आर्थिक, वातावरणीय, संस्थागत, धार्मिक तथा संस्कृतिक, पर्यटन लगायत विभिन्न विषयको विवरणको लगत राखी नक्शा समेत तयार परियो ।

नगरपालिकास्तरीय कार्यशाला गोष्ठी

आवधिक योजना तर्जुमाका नगरपालिकाको दिर्घकालिन सोच, लक्ष्य, उद्देश्य तथा रणनीति तय गर्न तथा बिषयगत योजनाको तर्जुमा गर्न कार्यशाला गोष्ठीको आयोजना गरियो । यस क्रममा सबै विषयगत क्षत्रको सबल पक्ष, दुर्बल पक्ष, अवसर तथा चुनौतिका बारेमा छलफल साथै वडा स्तरीय बैठक तथा स्थलगत अध्ययनबाट प्राप्त तथ्याङ्क एवं सुचनाको प्रमाणीकरण समेत गरियो । कार्यशालामा नगरकार्यनगरपालिका, विषयगत समिति, वडा प्रतिनिधि, प्रमुख प्रशासकीय अधिकृत, शाखा प्रमुखहरु, कर्मचारीहरु, विकास साझेदार संस्थाका प्रतिनिधि स्थानीय अगुवा, उद्यमी, विभिन्न समूह, नमुना कृषक तथा अन्य सरोकारवालाहरुको सहभागिता रहेको थियो । कायर्शाला गोष्ठी नगरपालिकाको सभा हलमा सम्पन्न गरियो ।

परिच्छेद २. कालिका नगरपालिकाको वस्तुगत विवरण

२.१. नगरपालिकाको परिचय

२.१.१. क्षेत्रीय अवस्थिति

संघीय लोकतान्त्रिक गणतन्त्र नेपालको बागमती प्रदेश स्थित चितवनको पूर्वि उत्तर भागमा अवस्थित यस नगरपालिका साविकका चार गा.बि.स.हरु शक्तिखोर, सिद्धि, पदमपुर र जुटपानी मिलाइ २०७४ जेष्ठ ७ गते क्षेत्र विस्तार गरी कालिका नगरपालिका बनाइएको हो । यस नगरपालिकालाई ११ वटा वडाहरुमा विभाजन गरिएकोछ । २०६८ सालको जनगणना अनुसार साविक चारवटा गा.वि.स.को जनसंख्यालाई जोड्दा कूल ४२,२९३ रहेकोमा मध्ये महिला २२,२७५ र पुरुष २०,२१८ रहेको छ । २०६८ सालको जनगणना अनुसार कुल घरधुरी संख्या ९,११८ रहेको यस नगरपालिकाको हालको क्षेत्रफल १४९.०८ वर्ग कि.मि.रहेको छ , जसको कार्यालय रेडक्रसग्राममा रहने भए तापनि हाल अस्थायी रुपमा का.न.पा.६ कमलचोकमा अवस्थित छ। हाल २०७६ असार महिना सम्म गरिएको घरधुरी सर्भेक्षणले यस नगरपालिकाको कुल जनसंख्या ५४,०९२ (महिला २६५८० र पुरुष २७५१२) रहेको देखाउदछ भने घरधुरी संख्या ११,१२० रहेको देखिन आउदछ । राष्ट्रिय जनगणना २०७८ को प्रारम्भिक नतिजा अनुसार प्रारम्भिक कुल जनसंख्या ५२,७९९ (महिला २७,०३९ र पुरुष २५,७४०) रहेको देखाउदछ भने घरधुरी संख्या ११,६२३ रहेको देखिन आउदछ । भौगोलिक हिसाबले समथरिलो तथा केही भुभाग पहाडी क्षेत्र रहेको यस नगरपालिका सडक यातायातको पहुँचबाट नजिक रहेको छ भने तल्लो भूभाग (समथर) को हरेक टोल टोलमा बाह्रै महिना चल्न सक्ने सडक पुगेको छ भने कालोपत्रे भएका सडक पनि झण्डै ४० प्रतिशतको हाराहारीमा रहेको अनुमान गर्न सकिन्छ । खाद्यान्न वालीको उत्पादनमा खास गरी धान, मकै, र गहुँ तथा तेलहनमा तोरी र दलहनमा मसुरो उत्पादनको लागि उर्वर मानिने यो नगरपालिका हालका दिनहरुमा यहाँका किसानहरु केरा खेती, तरकारी खेती तथा पशुपालन तर्फ पनि आकर्षित भएको देखिन्छ । पशुपालन ब्यबसायका दृष्टिले गाइपालन व्यवसायीक रुपमा नै अघि बढेको छ भने अन्य पशुपालनको पनि त्यत्तिकै सम्भावना रहेको देखिन्छ । त्यस्तै गरी नगदेवाली तर्फ मौसम अनुसार तराइ क्षेत्रमा हुने सबै प्रकारका तरकारी खेति हुने हुँदा त्यसको व्यवसायीक उत्पादन हुने गरेको छ । राजनैतिक हिसाबले जिल्लाका निर्वाचन क्षेत्र मध्ये यस नगरपालिकाका सबै वडाहरु निर्वाचन क्षेत्र नं. २ अन्तरगत पर्दछन ।

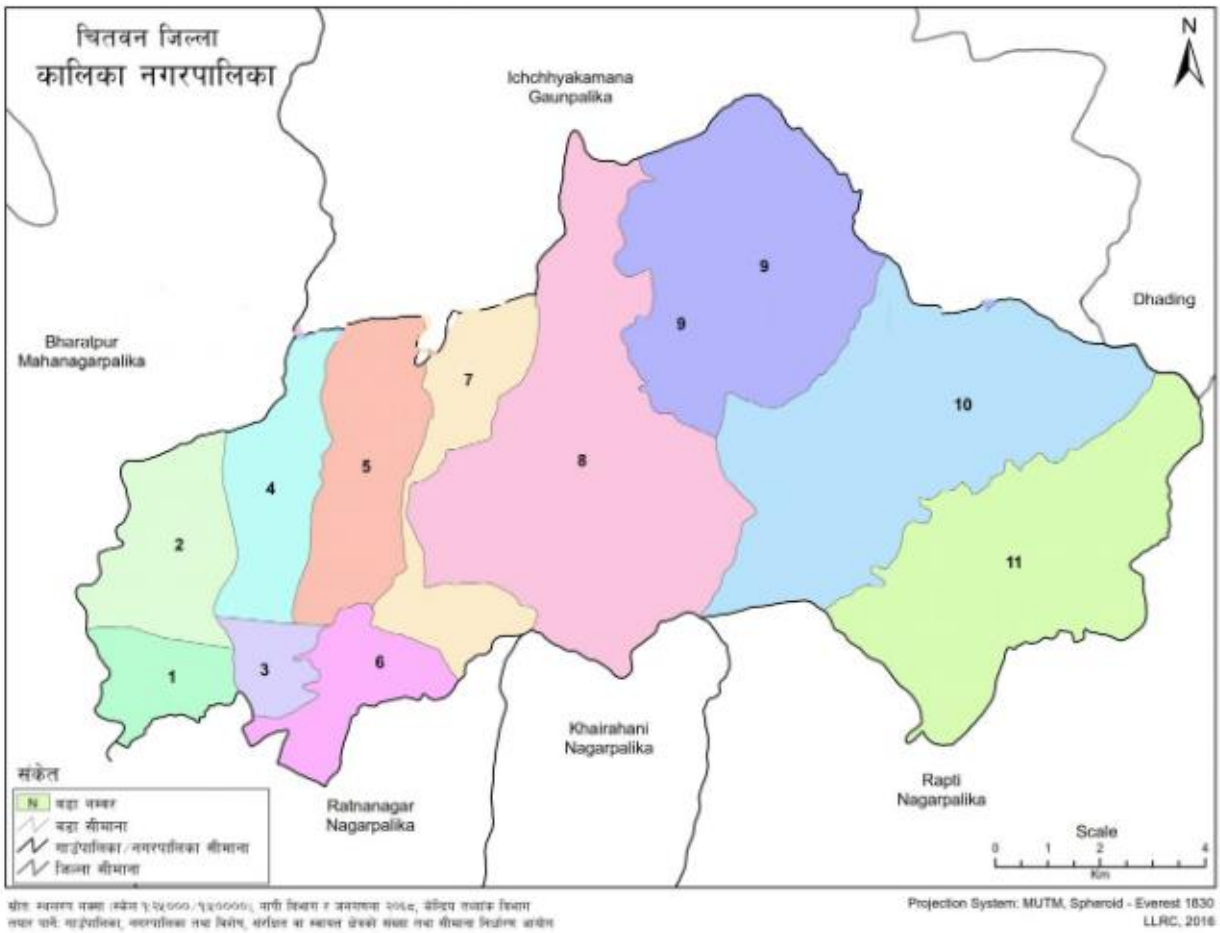

नक्शा 1: कालिका नगरपालिकाको अवस्थिति नक्शा

२.१.२. राजनीतिक तथा प्रशासनिक संरचना

तालिका 2: नगरपालिकाको पुनर्संरचना

हालको वडा	साविक गा.वि.स./न.पा.	साविक वडा
१	कालिका न.पा.	८
२	कालिका न.पा.	९
३	कालिका न.पा.	११
४	कालिका न.पा.	१०
५	कालिका न.पा.	१२
6	कालिका न.पा.	६, ७
7	कालिका न.पा.	५
8	कालिका न.पा.	३,४
9	कालिका न.पा.	१, २
10	सिद्धी गाविस	२, ७–९
11	सिद्धी गाविस	१, ३–६

स्रोत :संख्या तथा सिमाना निर्धारण आयोग, २०७३

२.१.३. भौगोलिक अवस्थिति

कालिका नगरपालिका (आक्षाशं - २७.१ डिग्री देखी २७.१५ डिग्री उत्तर) र (देशान्तर - ८३.१ डिग्री ८३.४१ डिग्री पूर्व) भौगोलिक स्थितिमा अवस्थि छ । चितवन जिल्लाको पूर्वी उत्तरी भागमा पर्ने कालिका नगरपालिका भौगोलिक हिसावले पहाड र तराइ दुवै भूभागलाई समेटेको नगरपालिकाको रुपमा रहेको छ । स्थानीय तह पुर्नसंरचना गर्ने क्रममा २०७३ सालमा गठन भएपश्चात यस नगरपालिकाले विकासमा नया र प्रभावकारी फडको मारेको आवास हुँदै आएको छ । साविकका शक्तिखोर, सिद्धि, पदमपुर र जुटपानी गा.वि.स.को सम्पूर्ण भूभागलाई समेटेको यस नगरपालिकालाई ११ वटा वडामा विभाजन गरिएको छ । पहाडी भूभाग वडा नं. १० र ११ मा आदीबासी चेपाङ समुदायको बसोवास रहेको यस नगरपालिकाको अन्य समथरिलो भुभागमा हालका दिनहरुमा शहरीकरण तर्फ उन्मुख हुन थालेको आभास देखिन्छ । भौगोलिक सीमाना पूर्व- खैरहेनी नपा, पश्चिम -भरतपुर महानगरपालिकाको वडा न ११ मा रहेको जनजागृति सामुदायिक वन क्षेत्र, उत्तर- इच्छाकामना गाऊनगरपालिका एवंम धादिंगको बेनिघाट रोराङ गाउँनगरपालिका, दक्षिण - रत्ननगर नगरपालिका रहेको छ।

२.१.४. जलवायु

समुद्र सतहबाट न्यूनतम २०० मि. देखि अधिकतम १९४० मिटर सम्मको उचाईमा रहेको यो नगरपालिका हावापानी, जनसंख्या, भूगोल तथा जलवायुको हिसाबले विविधता रहेको छ । यहाँको माथिल्लो भेगमा जाडोमा अलि बढी जाडो हुन्छ भने तल्लो भेगमा गर्मीमा निकै गर्मि हुन्छ । नगरपालिकाको तल्लो भेगमा उष्ण हावापानी पाईन्छ भने माथिल्लो भेगमा समशितोष्ण हावापानी पाईन्छ । वर्षा याममा तल्लो भेगमा बढी पानी पर्ने र माथिल्लो भेगमा कम पानी पर्दछ ।

२.१.५. प्राकृतिक सम्पदा

२.१.५.१ वनजंगल

यस नगरपालिकाको भू–उपयोगको अवस्था विश्लेषण गर्दा आवादी वा खेति गरिएको जमिन २३.२ प्रतिशत, जंगलले ओगटेको भुभाग ७१.१ प्रतिशत, घाँसे मैदान ०.२ प्रतिशत, झाडी तथा बुट्यान २.४ प्रतिशत, वलौटे भूभाग १.९ प्रतिशत बाँझो जमिन रहेको ०.९ प्रतिशतर र पानीको भूभाग ०.३ प्रतिशत देखिन्छ ।
यहाँ पाइने मुख्य वनस्पतिहरुमा सिसौ, पड्के, साल, खयर, सिमल, करम, चिलाउने, च्युरी, आँप, चाँप, बाँस आदी मुख्य हुन भने जबिुटी र अन्य वनस्पतिमा सिस्नु, उन्यु, पिसलो, मेलर, मेल्दर, सरना, चौप, हर्रोबर्रो, गाईखुरे, सेतोबरा, गुर्जो, लालिगुँसराँस हुन । यसै गरी यस नगरपालिकाका जंगलहरुमा बाघ, गैंडा, चितुवा लगायतका ठूला जनवार तथा बाँदर, खरायो, दुम्सी, स्याल, गोहोरो, घोरल, सालक, मृत, चित्तल जातका जनवारहरु पाइन्छन् । यसै गरी कोइली, कालिज, ढुकुर, न्याउली, लुईचे, बट्टाई, काग, भंगेरा, म्याकुर, गौंथली जस्ता चराचुरुङ्गीहरु पनि यस नगरक्षेत्रका जंगलहरुमा पाइन्छन् ।

तालिका 3: कालिका नगरपालिकामा रहेका सामुदायिक वनको विवरण

वार्ड नं.	बनको नाम	क्षेत्रफल	उपभोक्ता समितिको नाम	उपभोग गर्ने वस्ति	लाभान्वित घरधुरी
१	चतुर्मुखी सामुदायिक बन उपभोक्ता समिति	१९६.६५	चतुर्मुखी सामुदायिक बन उपभोक्ता समिति	गडुवा बस्ति	४००
२	थाङ खोला सामुदायिक बन	१९९ हेक्टर		कालिका १,२,३,६,४	१९६५
२	थाङ खोला सामुदायिक बन	१९९ हेक्टर		कालिका १,२,३,६,४	वार्ड ३ को वार्डहरु मात्रको
४	पदमपुर सामुदायिक बन उपभोक्ता समिति		पदमपुर सामुदायिक बन उपभोक्ता समिति	कालिका -४,१ र रत्ननगर	
५	भिमवाली सामुदायिक बन	१९९ हेक्टर	भिमवाली सामुदायिक बन उपभोक्ता समिति	साविक पदमपुर ५ र ६	७६५
६	उदयपुर सामुदायिक बन	१९९ हेक्टर	उदयपुर सामुदायिक बन उपभोक्ता समिति		
७	उदयपुर सामुदायिक बन उपभ्कता समिति	१९९ हेक्टर	२३ जना	रत्ननगर नगरपालिका १४, १५, कालिका ७, ८, ६	५५००
८	श्री अमलाचुली सामुदायिक बन उपभ्कता समिति	२१५	श्री अमलाचुली सामुदायिक बन उपभ्कता समिति	गैरी वारी	२८४
९	जन प्रगति	१५०.२५	जन प्रगति सा ब ,सो स्किखोर -१ र ५	सेबंगेटोल , भण्डारी टोल	३२५
१०	देउजा सामुदाहिक बन			देउजर	६०
११	इन्द्रेणी सामुदायिक	४५०.२२	इन्द्रेणी सामुदायिक	मज्वाङ, खोला गाउँ,क्ङजेकर	३६१
११	चित्रम कमान्चुली	३३०.	चित्रम कमान्चुली	चेकरा,नौलापुर	९०

स्रोत : **नगर कार्यनगरपालिकाको कार्यालय**

२.१.५.२ जलस्रोत

कालिका नगरपालिकामा प्रसस्त पानीका स्रोतहरु रहेका छन् । विभिन्न खोला, खोल्सी, खहरे, मूल, डिपबोरिङ पानीका मुख्य स्रोत हुन । थाङ्ग खोला, कलि खोला, कयर खोला, चुहार खोला, शान्ति खोला, शक्ति खोला यहाँका मुख्य खोलाहरु हुन । यस देखि बाहेक वर्षायाममा आउने खहरे खोलाहरुबाट पनि सिंचाई सुविधा उपलब्ध हुन्छ । यस देखि बाहेक यहाँ खानेपानीका मुहान तथा कुवाहरु पनि पर्याप्त मात्रामा छन् । सिंचाई, खानेपानी तथा वस्तुभाऊलाई पानी खुवाउनका लागि यिनै स्रोतहरुमा निर्भर रहेका छन् ।

तालिका 4 नगरपालिका क्षेत्रमा भएका पानीका श्रोतहरु

वार्ड नं.	पानीको स्रोत भएको स्थान	स्रोतको प्रकार	हालको प्रयोग	ब्यवस्थापन	समस्याहरु	समधानहरु
१	छैन				पानीको श्रोत नभयको	पानीको श्रोत नभयकोले डिप बोरिंगको व्यवस्था गरि आबस्यक मात्रामा उपलब्ध गराउन पर्ने
२	भूमिगत	भूमिगत			समिति	
३	कलि खोला, थाङ खोला , भाके गहिरो ढाप	मूल,खोला,कुवा,खोल्सो	सिंचाई उपभोक्ता समिति बाट		मुहान सम्रक्षणमा कुलो लाइनिंग, थाङखोलामा साइफन संरक्षण र पानि मुहान सम्म जानी सडक नभयको	पोखरी निर्माण गरेर सिचाई कुलोको मुहानमा पोखरी निर्माण गरि कुलो ,साइफन संरक्षणको लागि टतबन्धनको साथै ढुंगा जाली लगाउनु पर्ने र सडक निर्माण
४	भूमिगत मात्र	इनार डिप बोरिंग	भूमिगत	समिति मार्फत खानेपानी, व्यक्तिगत धारा तथा इनारबाट	पिउनेपानि भूमिगत पडेपवर आउदा, पानीमा ल्याऊ आउने, दमिलो आउने, पानि पोत महँगो भयको जन गुनासो सिंचाईको बोरिंङ बिग्रिने समस्या	पानि शुद्धिकरण गरेर पठाउन पर्ने, शुल्क घटाउन पर्ने
५	धामीले खोला मुहान	खोल्सा नसुक्ने	प्रयोग नभयको		धमिलो खोला मुहानको पानि अब्यबस्थित रहेको र थांग थांग खोला टतबन्धनमा ध्यान दिन पर्ने	धमिलो खोलाको पानि जनावरको लागि पानि पोखरी निर्माण गरिनु पर्ने

वार्ड नं.	पानीको स्रोत भएको स्थान	स्रोतको प्रकार	हालको प्रयोग	ब्यवस्थापन	समस्याहरु	समधानहरु
६	सिमलघरी,सुर्यपुर,प्रगतिटोल	बोरिंग	खानेपानी	उपभोक्ता समिति	बोरिंग संचालनमा जस्तै , मर्मत सम्भार बिधुत महसुल ,खोला कुलोहरुमा मर्मत सम्भार बर्षेनी गर्न पर्ने , खोलामा पानि सुक्दै जाने , खोला गहिरिदै जानु आदि	सिंचाई र खानेपानीको लागि बिधुत महसुल छुट हुन पर्ने ,कुलो निर्माण तथा मर्मतको लागि बजेटको ब्यबस्थापन हुन पर्ने , बोरिन्को ब्यबस्थापन आबस्यकता अनुसार हुन पर्ने
७	पदम पोखरी र कमुकिरण ढाप	पोखरी मूल	छैन	छैन	आयश्रोत नभएको कारण	प्राप्तमात्रामा रकम उपलब्ध भए पोखरी, ताल, सरक्षाण गर्न सक्ने
८	चुवर खोला, बुङ खोला	खोला	खानेपानी तथा सिंचाई	कुलो, पोकारी खानेपानी मर्मत	बाढी पहिरो, आर्थिक समस्या	
९	जौ गैहा , बन सुपारी	मूल खोला	बन सुपारी गैहा र बास घारी	Intake बानाइ	बाडी पैरो ,जता भाबी खोला नाला उत्खलनको कारण	बुक्ष् रोप कास बास तारजाली आदि
१०	देउजर	खोला ,खोल्सा ,कुवा आदि	सिचाईको लागि		सुद्ध पिउने पानि नभएको , सिचाईको अबस्ता राम्रो नभएको	समस्यासका आधारमा समाधान हुनुपर्ने
११	चित्राम सा. व.	मूल	न. पा. ले पर्यटकिय वन बनाउने	वन. उ. स.	चित्रम सा. व. मा भएको स्रोतको राम्ररी अनुसन्धान नभएको	नगरस्थारिय रुपमा विकास गर्न सकिने

(वडा भेला/छलफल र स्थलगत सर्वेक्षण)

२.१.५.३ खानी तथा खनिज

यस नगरपालिकामा कुनै पनि खानी तथा खनिज पदार्थ सम्बन्धी अध्ययन भएको पाईंदैन । यस नगरपालिकाका प्रायसः सबै खोला खोल्सा पहाडबाट बगेर पाउने हुँदा यसले बगाएर ल्याउने ढुँगा माटो तथा ती खोला खोल्सामा उत्पादन हुने बालुवा गिट्टी यहाँका प्रमुख खानिजन्य स्रोतहरु हुन भन्न सकिन्छ । यस देखि बाहेक यस क्षेत्रमा केही ढुङ्गा खानीहरु पनि रहेका छन् । यस नगरापलिकाक्षेत्रमा क्रसर उद्योगहरु मार्फत यी सामग्रीहरु प्रशोधन गरी विक्री गर्ने गरिएको छ । जसबाट नगरपलिकाले आन्तरिक आय प्राप्त गर्दै आएको छ ।

२.१.६. जनसंख्याको स्थिति

२.१.६.१ जनसंख्याको वितरण

राष्ट्रिय जनगणना २०७८ को प्रारम्भिक तथ्याँक अनुसार यस नगरपालिकाको कूल जनसंख्या ५२,७७९ रहेको छ, जसमा महिलाको संख्या २७०३९ (५१%) रहेको छ भने पुरुषको संख्या २५७४० रहेको छ भने जम्मा घरधुरी संख्या ११६२३ र परिवार संख्या १२४६६ रहेको छ ।

यसैगरी घरधूरी सर्वेक्षण २०७६ अनुसार कालिका नगरपालिकामा जम्मा घरधुरी ११,१२० तथा जनसंख्या ५४,०९२ रहेको छ । सबैभन्दा बढी घरधुरी तथा जनसंख्या वडा नं. ६ मा रहेको छ भने सबभन्दा कम घरधुरी र जनसंख्या वडा नं. ११ मा रहेको छ । यस नगरपालिकाको औसत प्रति घरपरिवार जनसंख्या ४.९ रहेको छ । घरधुरी तथा जनसंख्या सम्बन्धि विस्तृत विवरण तालिकामा प्रस्तुत गरिएको छ ।

तालिका 5 घरधुरी तथा जनसंख्या विवरण

घरधूरी विवरण	वडा नं.											जम्मा
	1	2	3	4	5	6	7	8	9	10	11	
जम्मा घरधूरी संख्या	826	1093	1446	815	1032	1577	1208	1423	872	501	327	11120
जम्मा जनसंख्या	3942	5476	6664	3670	4963	7568	5727	6871	4591	2535	2085	54092
औसत परिवार संख्या	4.8	5.0	4.6	4.5	4.8	4.8	4.7	4.8	5.3	5.1	6.4	4.9

श्रोतः घरधुरी सर्वेक्षण २०७७, कालिका नगरपालिका

२.१.६.२ जनघनत्व

घरधुरी सर्भेक्षण २०७६ अनुसार यस नगरपालिकाको कुल जनसंख्या ५४,०९२ (महिला २६५८० र पुरुष २७५१२) र घरधुरी संख्या ११,१२० रहेको छ । यस नगरपालिकामा महिलाको जनसंख्या भन्दा पुरुषको जनसंख्या ९३२ जनाले बढि रहेका छ । लैङ्गिक अनुपात १०३.५ रहेको छ भने औसत परिवार संख्या ४.९ रहेको छ जनघनत्व ३६२.८४ प्रतिवर्ग कि.मी. रहेको छ । जनसंख्याको उमेर समूह अनुसार तथ्याङ्क बिश्लेषण गर्दा ५ वर्ष भन्दा कम उमेर समूहमा ७.३ प्रतिशत, ७० वर्ष भन्दा माथि उमेर समूहमा ४.१ प्रतिशत र सबै भन्दा धेरै जनसंख्या रहेको १५–२९ वर्ष भित्रमा रहेका उमेर समूहहरु झण्डै ८६.५ प्रतिशतछन्। सबै भन्दा कम जनसंख्या रहेको उमेर समूह ६५– ६९ मा २.३ प्रतिशत रहेकोछ ।

२.१.६.३ जातजातिको संरचना

घरधूरी सर्वेक्षण २०७६ अनुसार, जातिगत आधारमा जनसंख्याको वर्गिकरणलाई हेर्दा यस नगरपालिकामा सबभन्दा बढी ५७५८ घरधुरी अर्थात ५१.७ % पहाडी जनजाति रहेको देखिन्छ । त्यस्तै दोश्रोमा ३२६७ अर्थात २९.४ % रहेको देखिन्छ । त्यसैगरि तेस्रोमा थारु÷मधेसी जनजाति रहेका छन जसमा १४४२ घरधुरी अर्थात १३.० % रहेको देखिन्छ । यस नगरपालिकामा पहाडी दलित समुदायका घरधुरी ६४० अर्थात ५.८ %, तराईका अन्य जातिहरु (यादब, साह, तेलि, ठाकुर) ८ घरधुरी ०.१ %, र मुस्लिम ५ घरधुरी रहेको छ । तालिकामा वडा अनुसार जातिगत आधारमा घरधुरी विभाजन प्रस्तुत गरिएको छ ।

तालिका 6 कालिका नगरपालिकाका वडागत जातजातिको विविरण

जातीयता	वडा नं.											जम्मा	प्रतिशत
	१	२	३	४	५	६	७	८	९	१०	११		
पहाडी ब्राह्मण तथा	१२९	४१४	२४९	१९५	३३४	१०५४	३९२	३४४	१५५	१	०	३२६७	२९.४

क्षेत्री/सन्यासी, ठकुरी													
पहाडी जनजाति	६५५	३३२	९३०	१६०	१३९	४५५	६३५	९९२	६४८	४८५	३२७	५७५८	५१.७०
थारु/मधेशी आदिवासी	०	३१५	१६५	४३३	४८६	२	४१	०	०	०	०	१४४२	१३.०
पहाडी दलित	४१	२८	१०२	२५	७१	६६	१३९	८४	६९	१५	०	६४०	५.८०
तराईका अन्य जनजातिहरु (यादव, साह, तेलि, ठाकुर	१	३	०	१	२	०	०	१	०	०	०	८	०.१०
मुस्लिम	०	१	०	१	०	०	१	२	०	०	०	५	०
जम्मा घरधूरी	**८२६**	**१०९३**	**१४४६**	**८१५**	**१०३२**	**१५७७**	**१२०८**	**१४२३**	**८७२**	**५०१**	**३२७**	**१११२०**	**१००**

श्रोतः घरधुरी सर्वेक्षण २०७६, कालिका नगरपालिका

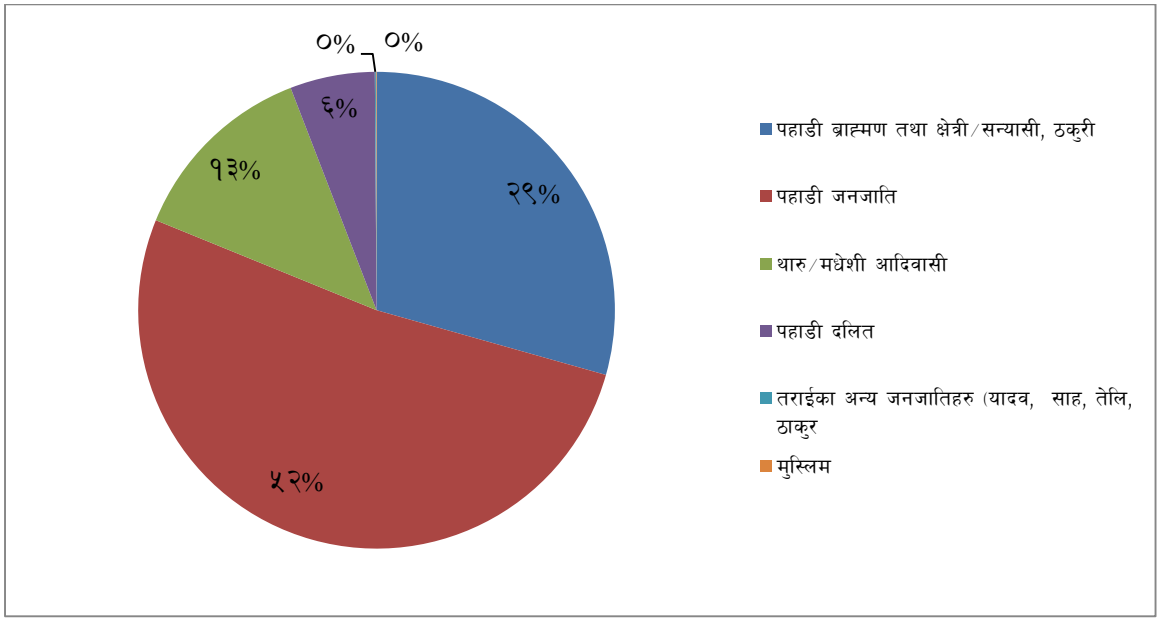

चित्र 1: कालिका नगरपालिकाको जातजातिको विवरण

२.१.६.४ जनसंख्याको वृद्धिदर

कालिका नगरपालिकाको जनसंख्या वि.सं. २०६८ (के.त.वि.) मा ४२,२९३ बाट २०७६ (घरधुरी सर्वेक्षण) सालमा ५४,०९२ पुगेको देखिन्छ । वि.सं. २०६८ देखि २०७८ सालको बिचमा नगरपालिकाको जनसंख्या वृद्धिदर ०.०३५ रहेको छ । यद्यपी, राष्ट्रिय जनगणना २०७८ को प्रारम्भिक प्रतिवेदन अनुसार नगरपालिकाको कुल जनसंख्या ५२,७९९ रहेको, जुन २०६८ सालको जनसंख्यालाई आधार मान्दा ०.०२५ मात्र बृद्धिदर देखिन्छ । नगरपालिकामा

भईरहेका भौतिक तथा सामाजिक विकास सँगसँगै नगरपालिकाबाट बाहिर जानेको संख्यामा कमि आई आगामी दिनमा जनसंख्या बढ्दै जाने अनुमान समेत गर्न सकिन्छ ।

२.१.६.५ उमेर अनुसार जनसंख्याको बनावट

घरधूरी सर्वेक्षण २०७६ अनुसार, यस नगरपालिकाको समग्र जनसंख्याको उमेर समूह अनुसार तथ्याङ्क बिश्लेषण गर्दा ५ वर्ष भन्दा कम उमेर समूहमा ७.३%, ७० वर्ष भन्दा माथि उमेर समूहमा ४.१% र सबै भन्दा धेरै जनसंख्या रहेको १५–२९ वर्ष भित्रमा रहेका उमेर समूहहरु झण्डै हाराहारीमा देखिन्छन्। सबै भन्दा कम जनसंख्या रहेको उमेर समूह ६५– ६९ मा २.३% रहेको देखिन्छ । जस अनुसार ५ भन्दा कम उमेरका ३९३२, देखि ९ वर्षसम्मका ४५१८, १० देखि १४ वर्षसम्मका ४८६४, १५ देखि १९ वर्ष सम्मका ५४९९, १९ देखि २४ वर्षसम्मका ५७९९, २५ देखि २९ वर्षसम्मका ५७३९, ३० देखि ३४ वर्षसम्मका ४४९३, ३५ देखि ३९ वर्षसम्मका ४२६०, ४० देखि ४४ वर्षसम्मका ३२३८, ४५ देखि ४९ वर्षसम्मका २८५२, ५० देखि ५४ वर्षसम्मका २२७५, ५५ देखि ५९ वर्षसम्मका १७१६ जना, ६० देखि ६४ वर्षसम्मका १४५९, ६५ देखि ६९ वर्षसम्मका १२२९ र ७० वर्षभन्दा माथिका २२१९ जना रहेका छन् ।

२.१.६.६ भाषा

यस नगरपालिकामा नेपाली भाषा बोल्ने जनसंख्या ७३६२ अर्थात ६६.४ % रहेको छ । तेसैगरि तामाङ भाषा बोल्ने १२११ अर्थात १०.९% रहेको छ । त्यस्तै थारु भाषा बोल्ने १२१४ (१०.९%), चोपाङ भाषा बोल्ने ८६५ (७.८%), नेवारी भाषा बोल्ने १५० (१.४%), गुरुङ भाषा बोल्ने १२५ (१.१%), मगर भाषा बोल्ने १३१ (१.२%), कुमाल, राई र भोजपुरी भाषा बोल्ने न्युन देखिन्छ । जनसख्या सम्बन्धी विस्तृत विवरण तलको तालिकामा प्रस्तुत गरिएको छ।

तालिका 7 मातृभाषाको रुपमा बोलिने भाषा अनुसारको जनसंख्या विवरण

घरमा बोलिने मुख्य भाषा	वडा नं.											जम्मा	प्रतिशत
	१	२	३	४	५	६	७	८	९	१०	११		
नेपाली	२२६	७००	५६८	५३५	६९१	१५६५	१०२७	१२६६	८५७	१२०	२७	७३६२	६६.४०
तामाङ	४२२	८९	४८२	४६	७	१०	९३	४६	०	१५	१	१२११	१०.९०
थारु	०	२९४	१५५	४२५	३२५	०	१५	०	०	०	०	१२१४	१०.९०
चेपाङ	१	०	१२४	०	०	०	३	७६	१५	३४७	२९९	८६५	७.०
नेवारी	१०५	०	१७	६	३	०	१७	१	०	१	०	१५०	१.४०
गुरुङ	३१	८	४०	१२	६	०	१७	३	०	८	०	१२५	१.१०
मगर	१८	०	४६	११	०	२	१३	३१	०	१०	०	१३१	१.२०
कुमाल	६	०	१	०	०	०	२३	०	०	०	०	३०	०.३०
सई	१६	०	१३	०	०	०	०	०	०	०	०	२९	०.३०
भोजपुरी	१	२	०	०	०	०	०	०	०	०	०	३	०
जम्मा	**८२६**	**१०९३**	**१४४६**	**८१५**	**१०३२**	**१५७७**	**१२०८**	**१४२३**	**८७२**	**५०२**	**३२७**	**१११२०**	**१००**

श्रोतः घरधुरी सर्वेक्षण २०७६, कालिका नगरपालिका

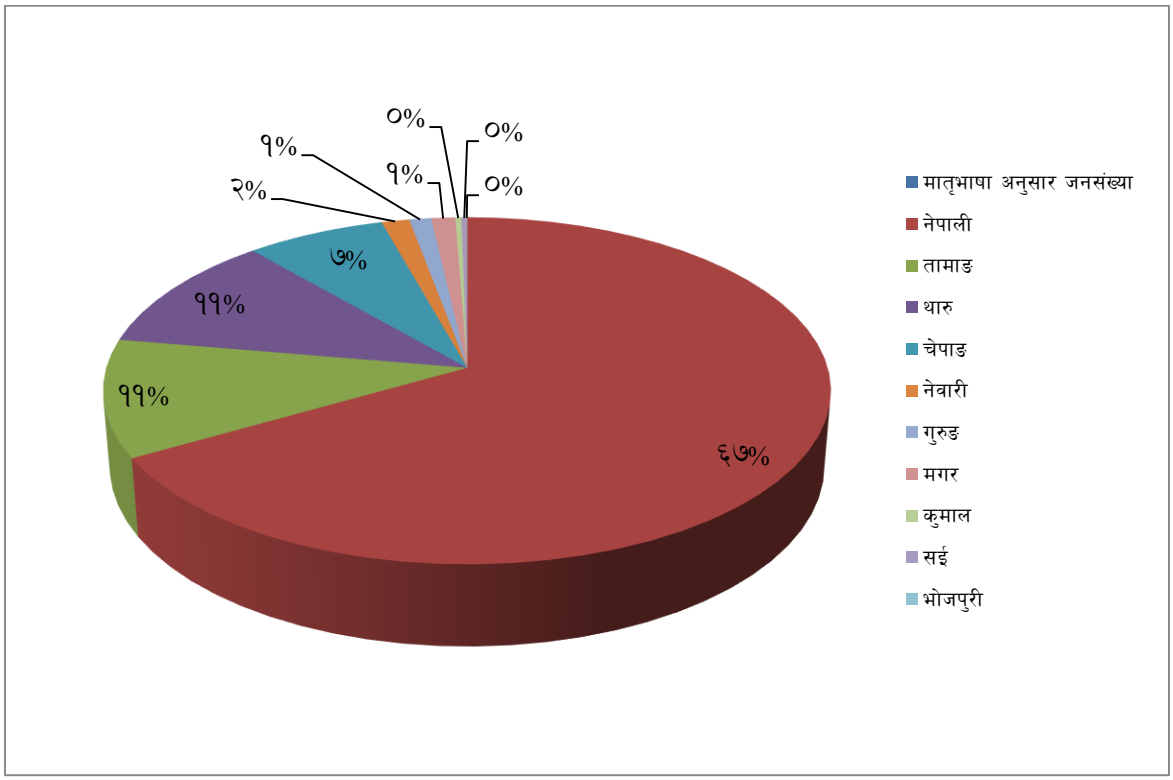

२.१.६.७ अपाङ्गता

कालिका नगरपालिकाको घरधुरी सर्भेक्षणबाट प्राप्त तथ्याङ्कलाई आधार मानेर अपाङ्गताको अवस्थालाई बिश्लेषण गर्दा ३७० जना शारिरिक अपाङ्गता भएको जनसंख्या देखिन्छ जुन जनसंख्याको ०.७% हुन आउछ । त्यसैगरी दृष्टिबिहिनहरु ८१ (०.२%), बहिरा १३१, मनोसामाजिक अपाङ्ग ८९, स्वर बोलाई सम्बन्धि ७५ जना देखिन्छ ।

यसैगरी शारिरिक अपाङ्ग ३७० जना मध्ये महिला १३८ (३७.३%) र पुरुष अपाङ्ग २३२ (६२.७%) देखिन्छ । तेसैगरी दृष्टिबिहिन (आँखा नदेख्ने) महिला ३७ (४५.७%) र पुरुष ४४ (५४.३%), बोल्न र सुन्न नसक्ने (बहिरा) महिला ७३ (५५.७%) र पुरुष ५८ (४४.३%), स्वर बोलाई सम्बन्धी अपाङ्गता (भक्भकें) महिला ३७ (४९.३%) र पुरुष ३८ (५०.७%), मनोसामाजिक अपाङ्गता महिला ३७ (४१.६%) र पुरुष ५२ (५८.४%) देखिन्छ ।

२.१.६.८ साक्षरता

यस नगरपालिकाको कूल साक्षरता दर ६८.८९ प्रतिशत रहेको छ । जसमा महिला साक्षरता ६२.१९ प्रतशत र पुरुष साक्षरता ७६.३४ रहेको छ । यसैगरी एस ई ई भन्दा कम शिक्षा हासिल गरेका जनसंख्याको प्रतिशित ७६.६३ रहेको छ भने एस ई ई (एस. एल. सी.) उत्तीर्ण गर्ने ८.६० प्रतिशत रहेका छन । बाह्र कक्षा उत्तीर्ण गर्नेको संख्या ७.६६ रहेको छ भने सो भन्दा माथिल्लो शिक्षा हासिल गर्ने कूल जनसंख्याको ३.५९ प्रतिशत रहेका छन् ।

स्रोत ः बागमती प्रदेश सरकार, पाश्र्वचित्र

२.१.७. बसाईसराई

कालिका नगरपालकाकमा हुने बसाईं सराईको तथ्याङ्क हेर्ने हो भने नगरपालिकाबाट अन्य स्थानमा बसाईं सरी जाने भन्दा अन्य स्थानबाट बसाईं सरी आउने संख्या अधिक छ । राष्ट्रिय राजमार्गबाट नजिक, तिब्र शहरीकरणतर्फ उन्मुख तथा कृषियोग्य भूमिको उपलब्धता एवं उत्पादन अधिक हुने भएकाले, जिल्ला सरदमुकाम भरतपुरबाट नजिक भएकाले पनि यो स्थान मानिसहरुको रोजाइमा परेको छ । यहाँ लमजुङ, गोरखा, तनहुँ, धादिङ जिल्लाट बढी मात्रामा बसाईं सरी आउने गरेका छन् भने अन्य पहाडी तथा तराई जिल्लाबाट समेत मानिसहरु बसाई सरी आउने गरेका छन् ।

घरधूरी सर्वेक्षण २०७६ अनुसार यस नगरपालिकामा १० वर्ष भित्रमा अन्यत्रबाट बसाई सरेर आएका ८.९ % जनसंख्या देखिन्छन् भने ९१.९% बर्षौं देखि बसोबास गरि आएका छन् । वसाई सरेर आएका मध्य सबै भन्दा बढि वडा नम्बर ३ मा देखिन्छ जहाँ २९७ घरधुरी आएका छन् । यसैगरी बसाईं सरी जाने जनसंख्या न्यून रहेको जानकारी स्थलगत अध्ययन र छलफलबाट जानकारी भयो ।

तालिका ४ विगत १० वर्षभित्र बसाईं सरी आएका जनसंख्याको वडागत विवरण

बसाईं सराई विवरण	वडा नं.											जम्मा	प्रतिशत
	१	२	३	४	५	६	७	८	९	१०	११		
अन्यत्रबाट बसाईं सरी आएका	४९	८०	२९७	९९	७९	१५१	८१	११२	१३	१७	१२	९९०	८.९०

श्रोतः घरधुरी सर्वेक्षण २०७६, कालिका नगरपालिका

२.२. आर्थिक विकासको अवस्था

यस नगरपालिकाका बासिन्दाहरुको मुख्य पेश कृषि तथा पशुपालन रहेको पाइन्छ । उर्वर जमिन र सिंचाईको पनि सुविधा भएकाले अधिकांश व्यक्तिहरु कृषि पेशामा आवद्ध छन् । जसमा धाम, गहुँ, मकै तथा तोरी विशेष रुपमा उत्पादन हुँदै आएको छ भने केरा खेती अर्को मुख्य नगदे बालीको रुपमा रहेको छ । यस देखि बाहेक कुखुरा पालन व्यवसाय यस क्षेत्रको अर्को प्रमुख पेशा हो । राजधानी नजिकै रहेको तथा चितवन जिल्लामै पनि खपत हुने र कुखुरा पालनका लागि सुहाउँदो हावापानी एवं दानाको सहज उपलब्धता भएकाले कुखुरा पालन व्यवसाय यहाँ फष्टाएको देखिन्छ । यस देखि बाहेक यहाँका केही युवाहरु बैदेशिक रोजगारमा पनि गएका छन् । केही व्यक्तिहरु दैनिक ज्याला मजदुरीमा निर्भर छन भने केही व्यक्तिहरु राजमार्ग आसपास व्यापार व्यवसाय गरेर आफ्नो जिविका चलाउँदै आएका छने भने केही व्यक्तिहरु सरकारी तथा अन्य निकायमा नोकरी गरी जीवन यापन गरिरहेका छन् ।

२.२.१. कृषि तथा खाद्य सुरक्षा

नेपालको संबिधान २०७२ को धारा ३६ मा खाद्य सुरक्षालाई मौलिक हकको रुपमा व्यवस्था गरिएको छ, भने खाद्य सम्बन्धी मौलिक हक अन्तर्गत खाद्य सुरक्षाका तीनैवटा पक्ष खाद्य सुरक्षा, खाद्य अधिकार तथा खाद्य सम्प्रभुतालाई समेटिएको छ । यस अधिकारको कार्यन्वयनको लागि "खाद्य अधिकार तथा खाद्य सम्प्रभुता सम्बन्धी ऐन २०७५ समेत जारी भईसकेको अवस्था छ । नेपालको भोकमरी र गरिबीको अवस्था अन्य दक्षिण एसियाली देशहरुको तुलनामा कमजोर छ । नेपालमा करिब १८.७% जनसंख्या निरपेक्ष गरिबीको रेखा मुनि रहेका छन्, भने बहुआयामिक गरिबी २८.६% रहेको छ । बागमती प्रदेशमा निरपेक्ष गरिबीको रेखा मुनि रहेको जनसंख्या १२.२४% मात्र छ । नेपालका अन्य छ प्रदेशहरुको तुलनामा कुल जनसंख्यामा गरिबीको अनुपातको हिसाबले बागमती प्रदेशको अवस्था राम्रो देखिन्छ ।

सन् २०१५ सेप्टेम्बर २५ मा संयुक्त राष्ट्र संघ महासभाले २०३० सम्मको दिगो विकास लक्ष्य अनुमोदन गरेको छ । जस अनुसार सन् २०३० सम्ममा विश्वव्यापी रुपमा भोकमरी र गरिबी लाई अन्त्य गर्ने घोषणा गरेको छ । (स्रोत : खाद्य तथा पोषण सुरक्षा योजना २०७७/०७८- २०८१/०८२)

नेपालको कुल गार्हस्थ्य उत्पादनमा कृषि क्षेत्रको योगदान २७ % रहेको छ, भने कुल जनसंख्याको ६०.४ % यस क्षेत्रमा आवद्ध छ । संघीय सरकारले वि.सं. २०७७ भित्रमा नेपाललाई खाद्यान्नमा आत्मनिर्भर बनाउने एवम् पाँच वर्ष भित्र कृषि क्षेत्रको उत्पादकत्व दोब्बर गर्ने प्रतिवद्धता जनाएको छ ।

बागमती प्रदेशको कुल क्षेत्रफलको ७३ % क्षेत्रफलमा खेति गरिएको छ । यहाँको प्रमुख खाद्यन्न बालीमा मकै, धान, गहुँ, कोदो, फापर, जौ आदि पर्दछन् । नगदे बाली तर्फ तोरी, सर्स्यु, आलु, अलैंची, अदुवा, बेसार, खुर्सानी र विभिन्न जातका दलहन र कफी रहेको छ, भने पशु पन्छी जन्य उत्पादनमा माछा, मासु, अण्डा, दुध, दुग्ध उत्पादन र मह रहेका छन् । समग्र कृषि उत्पादनमा यस प्रदेशको योगदान १६ % रहेको छ ।

बागमती प्रदेशमा धान, मकै, ,गहुँको उत्पादकत्व राष्ट्रिय उत्पादकत्व भन्दा बढी रहेको छ । आ. ब. २०७५/०७६ मा यस प्रदेशको कुल खाद्यान्न उत्पादन १३ लाख ४८ हजार मे.ट. छ । जुन प्रदेशको आवश्यकताको तुलनामा न्यून हो । नेपालमा रहेका पुष्प खेती मध्ये ६५ % खेति यस प्रदेशमा हुने गरेको छ । नेपालमा उत्पादन हुने कुखुरा र हाँसको कुल अण्डा उत्पादनमा बागमती प्रदेशको हिस्सा क्रमश: ५४ % र १४ % रहेको छ ।

यस कालिका नगरपालिको केन्द्र सदरमुकाम भरतपुरबाट २५ कि. मी. पूर्व उत्तरमा अवस्थित रहेको छ । कूल १११२० घरधूरी रहेको यस नगरपालिको भूभाग पहाड र भित्र मधेशमा पर्दछ । यिनै स्थानहरुमा वस्तीहरु छरिएर रहेका छन् । यस नगरपालिकाका दुई तिहाई भन्दा बढी जनसख्या कृषि पेशामा रहेको पाइन्छ ।

घरधूरी सर्वेक्षण २०७६ अनुसार यस नगरपालिकाभित्र आफ्नो जमिन खेतिको लागि प्रयोग भएको ६८.४ % ले बताएका छन्भने कृषि कार्यका लागि अरुको जग्गा प्रयोग गर्ने ११.६% रहेको तथ्याङ्कबाट देख्न सकिन्छ । यसैगरी यस नगरपालिकामा आफ्नो उत्पादनबाट वर्ष भरिनै खान पुग्ने जनसंख्या २६% रहेको तथ्याङ्कले देखाउँछ । तेसैगरि क्रमश ३ महिना खानपुग्ने २७.६%, ४–६ महिना सम्म खानपुग्ने १६.७%, ७–९ महिना सम्म खानपुग्ने९.४%, १०–११ महिना सम्म ६.३% रहेको घरधुरी सर्भेक्षणको तथ्याङ्कबाट देखिन्छ । त्यस्तै जमिन नै नभएको २.१%, खेतीपाति नगर्ने ४.३% देखिन्छ । यस नगरपालिकामा ५ कट्ठा जमिनको स्वामित्व भएका परिवार संख्या ६५.६% रहेको तथ्याङ्कले देखाउँछ, जुन सम्रमा उल्लेख्य रहेको मान्न सकिन्छ । तेसैगरी ६–९ कट्ठा जमिन रहेका घरधुरीहरु १४.८% छ । १०–१४ कट्ठा भएका ९.१%, १५–१९ कट्ठा भएका ४.६ %, १ बिघा र सो भन्दा माथी रहेका ५.८ % रहेको देखिन्छ ।

भूबनोटमा भएको विविधताले यस नगरपालिकामा खाद्यन्न, तरकारी, फलफूलको साथै नगदेबाली सबैको उत्पादन हुने देखिन्छ । यसका अतिरिक्त दुध तथा अण्डा उत्पादनमा पनि यहाँका किसानहरु संलग्न भएको देखिन्छ । नगरपालिकामा उत्पादन हुने खाद्यन्न लगायत तरकारी, फलफूलको साथै नगदेबालीको विवरण तल तालिकामा दर्शाइएको छ ।

नगरपालिकामा हुने मुख्य अन्नबालीमा धान, गहुँ, मकै नै हुन । मुख्य नगदे बालीमा तोरि, अदुवा, लसुन, प्याज, आदि हुन भने, मुख्य दलहन बालीमा मास, मस्यांग, सिमि, बोडी तथा मुख्य तरकारी बालीमा बन्दाकोभी, काउली, मुला, साग, टमाटर र फलफुलमा कागती, आँप, केरा मुख्य हुन । नगरपालिकामा ड्रयागन फ्रुटको पनि व्यवसायिक रुपमा खेति बढ्दै गईरहेको देखिन्छ ।

नगरपालिकामा हुने कृषि उत्पादनको धेरै जसो हिस्सा स्थानीय उपभोग हुने गरेको छ, भने थोरै हिस्सा विक्रिवितरण हुने गरेको देखिन्छ । त्यसैगरी तरकारीमा बन्दा, काउली र टमाटर, फलफूलमा कागती र केराको व्यवसायिक खेति बढिरहेको देखिन्छ । नगरपालिकामा उत्पादन तथा बिक्री हुने कृषि उत्पादनको यकिन तथ्यांक राख्ने व्यवस्था छैन, यद्यपी स्थानीयबासी संग छलफल तथा वडा भेलामा भएको छलफलका आधारमा नगरपालिकामा हुने मुख्य कृषि उत्पादन तथा सो को बिक्री परिमाणलाई तालिकामा प्रस्तुत गरिएको छ ।

नगरपालिकाको वडा नं १ देखि ९ सम्म विभिन्न ठाउँमा खाद्यन्न, फलफूल, नगदे बालीको व्यवसायिक हिसाबले खेतीपाती हुँदै आएको देखिन्छ । नगरपालिकाको १० र ११ नं. वडा पहाडी क्षेत्रमा पर्ने र यहाँ पर्याप्त खेतीयोग्य जमीन नभएकाले यहाँ खाद्यान्न तथा अन्य बाली अन्य वडाको तुलनामा कम मात्रामा उत्पादन हुन्छ । उदाहरणको लागि तरकारि प्राय: सबै स्थानमा उब्जाउने गरिन्छ । खाद्यान्न तथा तरकारी उत्पाद सम्बन्धी विवरण तलको तालिकामा प्रस्तुत गरिएको छ ः

तालिका 9 कालिका नगरपालिकाको खाद्यान्न तथा तरकारी उत्पानको पकेट क्षेत्र

वार्ड नं.	उत्पादनको नमा	पकेट क्षेत्र	सम्भावित अन्य स्थान	समस्याहरु
१	तरकारी	गडुवा	लंकलाइन , सुर्यपुर	मल,बिउ,औसधिको असहज,बिमा सुबिधाको आसहज
२	केरा खेति	कालिका नगरपालिका २		पानामा भाइरस ,गोबरो, चिट्टी, सुड़े किरा, आदि
२	मेरी पालन	कालिका नगरपालिका २		सुलसुले
२	च्याउ खेति	कालिका नगरपालिका २		ढुसी,मुसुना
३	तरकारी	कालिका ३		तालिम,यन्त्रीकरण,बजारीकरण, मल,बिउको समस्या
३	केरा	कालिका ३		तालिम,यन्त्रीकरण,बजारीकरण, मल,बिउको समस्या
३	अन्नबाली	कालिका ३		तालिम,यन्त्रीकरण,बजारीकरण, मल,बिउको समस्या
४	केरा	कालिका ४ पुरै	कालिका ४ पुरै	सिंचाई, बजार ब्यबस्थापन
४	मकै	कालिका ४ पुरै	कालिका ४ पुरै	सिंचाई, औजार कमि
४	तोरी	कालिका ४ पुरै	कालिका ४ पुरै	सिंचाई, उचित बजार अभाव
४	टमाटर	कालिका ४ पुरै	कालिका ४ पुरै	सिंचाई, उचित बजार अभाव

५	केरा	सबै क्षेत्र		पानामा भाइरस ,सुड़े किरा, गोबरा,मौसम प्रतिकुलता,फङ्गस,ब्याक्टेरिया, प्राबिधिक समस्या,बजार ब्यबस्थापन
६	तरकारी		स्थावित स्थान	मल,बिउ ,बिसादि सिंचाई,बजारीकरण
६	केरा		स्थावित स्थान	उन्नत बिउ,रोग, बज़रिजरण , मल ,बिउ , सिंचाई
६	मौरी		स्थावित स्थान	बजार, आपतिमा बृद्वी,उन्नत जातको अभाव
६	खाद्यन उत्पादन		स्थावित स्थान	मल,बिउ,सिंचाई
८	घ्यु सिमि	छैन	कालिका ८ पुरै	टुक्रे जग्गा विखण्डित खेति प्रणाली
९	मौरी	हो	शकिखोर	बनजंगलको कमी
९	पशुपालन	हो	शकिखोर	घसको अभाब
१०			फाफट का . न.पा १०	सिचाईको व्यवस्था नहुनु
११	मकै	वडाको सम्पूर्ण भू-भाग को ८०%	सबै	जनचेतना को आभाव
११	कोदो	वडाको सम्पूर्ण भू-भाग को ४०%	सबै	हजारी को कम व्यबस्था

कृषकहरुले धेरै जसो अन्न बालि जस्तै धान, मकै, गहुँमा स्थानिय रैथाने जात तथा उन्नत जातको बिउ तथा स्थानीय प्रांगारिक रासायनिक दुवै प्रकारको मलको प्रयोग गर्दछन । त्यसै गरी तरकारी खेतीमा पनि उन्नत जातको बिउ तथा रासायनिक मलको प्रयोग दिनानुदिन बढ्दै गैरहेको छ ।

अन्य स्थानमा जस्तै यस नगरपालिकामा पनि कृषि बालीमा विभिन्न रोगहरु देखिन्छन । कृषि उत्पादनमा देखिएका मुख्य रोगहरुमा गबरा किरा, डढुवा (पात पहेलो हुने),पदेरो, फौजी किरा, फलफूलका बोट मर्ने तथा ओइलाउने, राता कमिला लाग्ने आदि हुन् । नगरपालिकाबाट केहि छिटपुट सहयोग बाहेक कृषि रोग नियन्त्रणका लागि कुनै ठोस प्राबिधिक सहयोग छैन ।

नगरपालिकामा सिचाई सुबिधाको कुरा गर्दा सामान्य देखिन्छ । नगरपालिकाका सबै वडामा सिचाईको सुबिधा भएतापनि व्यवस्थित तथा पर्याप्त छैन । नगरपालिकामा भएका सिचाईका पुर्वाधारहरु पनि अव्यवस्थित तथा जिर्ण अवस्थामा छन् । नगरपालिकाको मुख्य पेशा नै कृषि भएको र कृषिका लागि सिचाई सुबिधा अपरिहार्य भएकोले सिचाईका आवश्यक पूर्वाधार निर्माण तथा यसको व्यवस्थापनमा विशेष ध्यान दिन जरुरी देखिन्छ ।

नगरपालिकाका विभिन्न वडामा कृषक समूह गठन भई संचालनमा छन् । यस्ता समूहहरु कृषि सम्बन्धी ज्ञान आदान प्रदान गर्ने, समुहमा बचत तथा ऋण लगानी गर्ने, व्यवसायिक खेति गर्ने, मल तथा विउमा अनुदान प्राप्त गर्ने जस्ता कार्यहरु गर्दै आइरहेका छन् ।

- कृषि संकलन केन्द्र

कृषि उत्पादनलाई बजारसम्म लान सहजिकरणका लागि नगरपालिकाको विभिन्न स्थानमा कृषि संकलन केन्द्रहरूको स्थापना गरिएको छ । नगरपालिकामा जम्मा ५ वटा कृषि संकलन केन्द्रहरु छन् ।

तालिका 10: कृषि संकलन केन्द्रको विवरण

वडा नं.	नाम	स्थान	कुल क्षमता	हालको प्रयोग	सामान आउने स्थानहर
८	उद्यान दुग्ध उत्पादक सहकरी लि	वार्ड नम्बर ८ कालिका	४००० लि	सबै	वार्ड भरि सबै ३०० कृषक
८	न्युरेनी ताजा तरकारी	वार्ड नम्बर ८ कालिका	५००० क्विन्टल	प्रयोगमा छैन	वार्ड भरि र छिमेकि वार्ड
८	लगनशील सहकारी संस्था, खसी बोका संकलन केन्द्र	वार्ड नम्बर ८ कालिका गरीवरी चोक	१०००० ओटा	५००० ओटा	कालिका वार्ड ८, ९, १०
९	दुध डेरी	कालिका ९	५०० लि	कालिका ९	
१०	बिनादिभन सहकारी	कालिका १०	१५	चालु	गाउ , समुहबाट

(स्थलगत अध्ययन, २०७९)

नगरपालिकामा कृषिको सहायक पेसाको रुपमा अधिकांशले पशुपालन गर्ने गरेका छन् । नगरपालिकामा हुने मुख्य पशुपालनमा गाई, भैसी, बाख्रा, खुखुरा, हाँस, सुँगुर हुन् । स्थानीयले मल, दुध तथा मासुका लागि परम्परागत रुपमा पशु पालन गर्दै आइरहेका छन् । हाल केहि युवा कृषकले कुखुरा, बाख्रा, भैसी तथा गाई व्यवसायिक रुपमा पाल्न सुरु गरेको पाईन्छ । राजधानी काठमाडौँ र जिल्ला सदरमुकाम भरतपुर यहाका स्थानीय पशुजन्य उत्पादनको मुख्य बजार हुन् (स्थलगत अध्ययन, २०७९) ।

२.२.२. पर्यटन तथा संस्कृति

नेपालको अनुपम प्राकृतिक र संस्कृति, पर्यटनको विकासका लागि महत्वपूर्ण सम्पदाहरु हुन् । नेपालमा रहेका जम्मा २० वटा संरक्षित क्षेत्रहरूले यहाँको करिब २३.२३% भूमि ओगटेको छ । नेपालमा प्रत्येक वर्ष लाखौं आगन्तुकहरूलाई आकर्षित गर्ने सांस्कृतिक र धार्मिक स्थलहरु छन् । पर्यटन क्षेत्रको विकासले रोजगारीका अवसरहरू अभिवृद्धि, गरिबी न्यूनीकरण र जनताको जीवनस्तरमा सुधार गरी आर्थिक समृद्धिको लक्ष्य हासिल गर्न महत्वपूर्ण योगदान पुर्याइरहेको छ । आर्थिक वर्ष २०१८/२०१९ मा, पर्यटक आगमन १.१९७ मिलियन थियो भने कुल गार्हस्थ्य उत्पादनमा पर्यटन क्षेत्रको योगदान २.७ प्रतिशत थियो । त्यसैगरी सोहि वर्षमा २००,००० मानिसहरूले प्रत्यक्ष रोजगारी पायका थिए । बागमती प्रदेश अन्य प्रदेश भन्दा पर्यटनमा अग्रपंक्तिमा रहेको छ। देशको राजधानी काठमाडौ यसै प्रदेशमा

रहेको र देशको सबै भन्दा पुरानो अन्तर्राष्ट्रिय विमानस्थल काठमाडौमा नै रहेकोले यहाँ अन्तरिक साथै बाह्य पर्यटकको संख्या अन्य प्रदेश भन्दा बढी छ ।

कालिका नगरपालिकामा धार्मिक, सांस्कृतिक र प्राकृतिक एवं सांस्कृतिक पर्यटकीय स्थलहरु प्रसस्त मात्रामा रहेका छन् । यहाँका प्रमुख धार्मिकस्थलहरुमा सिद्धबाबा मन्दिर, कालिका मन्दिर, भिमवाली मन्दिर हुन भने मानव निर्मित पर्यटकीय संरचनाहरुमा थाङखोला भ्यूटावर, नवकिरण भ्यूटावर प्रमुख हुन । यहाँका धार्मिक तथा अन्य पर्यटकीय स्थलहरुमा लगभग वार्षिक एक लाख चालिस हजार जना पर्यटक आउने अनुमान गरिएको छ । यहाँ विशेष गरी चिवतन जिल्लाभित्रकै पर्यटकहरु बढी मात्रामा आउने गरेका छन् । यस देखि बाहेक मकवानपुर जिल्लाबाट र अन्य स्थानबाट आउने गरेको पाइन्छ ।

तालिका 11 कालिका नगरपालिकाको पर्यटकीय स्थलहरु

नाम	प्रकार	मुख्य समय	पर्यटक संख्या (वार्षिक)	पयटक आउने स्थान	मर्मत, सम्भार, ब्यवस्थापन
थाङखोला भ्यु टावोर	प्राकृतिक तथा मनोरञ्जन	असोज देखि चैत्र सम्म	४००-५०० सम्म	स्थानीय तथा बाह्य	सामुदायिक बन
नवकिरण टोल	भ्यु टावर		२००००	रत्ननगर,कालिका नगरपालिका र खैरहनी बाट	
भिमवाली बाबा	धार्मिक		१५०००	स्थानीय तथा बाह्य	
भिमवाली मन्दिर	धार्मिक	सदाबहार		मदिर परिसर	ब्यबस्थापन समिति
कालिका मन्दिर	धार्मिक	सदावहार	१ लाख	जिल्ला भित्र तथा बाहिर	आर्थिक अभावको कारण व्यवस्थापनमा समस्या
सिद्ध बाबा मन्दिर	धर्मिक	अशोज	१००	शक्तिखोर	जिर्ण अवस्था

२.२.३. उद्योग, व्यापार, व्यवसाय र आपूर्ति

२.२.३.१ उद्योग

उद्योग क्षेत्रलाई राष्ट्र विकासको प्रमुख आधार स्तम्भको रुपमा लिन सकिन्छ । तीब्र औद्योगिकरणले मुलुकको आर्थिक उन्नति गर्न मद्दत गर्दछ । नेपालको संबिधानले पनि राष्ट्रिय हित अनुकुल आयात व्यवस्थापन र निर्यात प्रबर्धन क्षेत्रमा विदेशी लगानी आकर्षित गर्ने तर्फ जोड दिएको छ । औद्योगिक नीतिले सार्वजनिक, निजी र सहकारी क्षेत्रको सहकार्यमा दिगो एवं बृहत आधार सहितको औद्योगिक विकासको माध्यमबाट अर्थतन्त्रमा उल्लेखनीय योगदान पुर्याउने लक्ष्य लिएको छ । आ.ब. २०७५/०७६ मा कुल गार्हस्थ्य उत्पादनमा द्वितीय क्षेत्रको योगदान १४.६ % र उत्पादन मुलक उद्योग क्षेत्रको योगदान ५.६ % रहेको छ ।

उद्योग क्षेत्रको विकास बिना यथेस्ट मात्रमा रोजगारीका अवसहरु सृजना र आर्थिक विकास गर्न असम्भव प्राय हुन्छ । नेपालको कुल गार्हस्थ्य उत्पादनमा उद्योग क्षेत्रको योगदान ५.५ % छ, भने राष्ट्रिय रोजगारीमा ६.६ प्रतिशत रहेको छ । आ.ब. २०७४।७५ सम्ममा देशमा विभिन्न किसिमका जम्मा ७५२९ उद्योग रहेका छन् भने यसमा लगानी कुल रु.१६ खर्ब ८१ अर्ब भएको देखिन्छ । कुल उद्योग मध्ये दुई तिहाइ ६७.७१% (५०९८ वटा) उद्योग यस प्रदेशमा रहेका

छन् । नेपालमा रहेका ११ औद्योगिक क्षेत्रहरु मध्ये चार वटा यस प्रदेशमा रहेका छन् । यस प्रदेशमा स्थापित उद्योगहरु मध्ये काठमाण्डौ उपत्यकामा सबै भन्दा धेरै छन् । लगानी मैत्री वातावरण नहुनु, औद्योगिक पूर्वाधारको कमि हुनु, दक्ष जनशक्ती नहुनु आदि यस क्षेत्रका प्रमुख समस्याहरु हुन् ।

औद्योगिकरणको क्षेत्रमा यस नगरपालिका हाल विस्तार विस्तारै अगाडि बढ्दै गरेको देखिन्छ । यहाँ ठूला ठूला उद्योगहरुमा ब्रर्दश अटोइन्डष्ट्रिज र सौभाग्य खाद्य उद्योग गरी जम्मा दुई वटा मात्र उद्योगहरु मात्र खुलेका छन् । यस देखि बाहेक अन्य मध्यम, साना र घरेलु उद्योगहरु संचालन भएका छन् । जसमा क्रसर उद्योग, कंक्रिट उद्योग, चट्टान, ब्लक, सःमिल, फर्निचर, टायर रिसोलिङ लगायत उद्योगहरु संचालित छन् । यस देखि बाहेक लघु उद्योगहरुमा डेरी, पाउरोटी, स्थानीय चाउचाउ, ग्रील कारखाना, सवारी साधन मर्मत लगायतका स साना उद्योगहरु संचालित छन् । यी सबै उद्योगहरुमा प्रत्यक्ष रुपमा एक हजार जनालाई रोजगारी प्रदान भएको जानकारी स्थलगत अध्ययनबाट पाइएको छ ।

तालिका 12: नगरपालिकामा भएका उद्योगको विवरण

वार्ड नं.	उद्योगको नाम	स्थान	मुख्य कच्चा पदार्थ	कच्चा पदार्थ (स्थानीय वा आयातीत)	उत्पादन हुने बस्तु	मुख्य बजार
२	क्रसर उद्योग	कालिका २	गिट्टी,बलुवा	स्थानीय	ब्लक,पोल रिंग	स्थानीय क्षेत्र
३	सौभाग्य खाद्य उद्योग	कालिका नवकिरण टोल				
४	कंक्रिट उद्योग	प्रभात टोल	गिट्टी, बालुवा, सिमेन्ट, रड	आयात	ब्लक, टाईल, रिंग, पोल आदि	पदमपुर
५	ह्याप्पी होम स्टे	कालिका-५	पर्यटन	पर्यटन	अन्तरिक तथा बाह्य पर्यटन भित्रयाउनि	अन्तरिक तथा बाह्य पर्यटन
६	चट्टान ब्लक उद्योग	भटेनी चोक	गिटी,बालुवा	मनहरी लगायत अन्य स्थानीय निकाय	रिंग पोल ब्लक	कालिका ६ लगायत अन्य स्थान
८	टायर उद्योग	कालिका ८	रबर	आयातित	टायर	नारायणगढ, काठमाण्डौ
९	धान मिल	कालिका ९				कालिका ९

(स्रोत: वडा भेला र स्थानीय स्रोत व्यक्तिसंगको छलफलको आधारमा)

प्रत्येक डेरी उद्योगले दैनिक न्यूनतम रु. २ हजार देखि अधिकतम रु.५ हजार को दरले न्यूनतम वार्षिक रु. ३६ लाख देखि अधिकतम रु. ९० लाख सम्म आम्दानी गर्ने अनुमान गर्न सकिन्छ । यसै गरी कुटानी पिसानीले दैनिक न्यूनतम रु. २ हजार देखि अधिकतम रु.५ हजारको दरले न्यूनतम वार्षिक रु. ३६ लाख देखि अधिकतम रु. ५४ लाख सम्म आम्दानी गर्ने अनुमान गर्न सकिन्छ । फर्निचरले दैनिक न्यूनतम रु. १० हजार देखि अधिकतम रु.१५ हजारको दरले न्यूनतम वार्षिक रु. ३६ लाख देखि अधिकतम रु. ५४ लाख सम्म आम्दानी गर्ने अनुमान गर्न सकिन्छ । समग्रमा कुल ३० वटा विभिन्न उद्योगले न्यूनतम वार्षिक रु. ५ करोड ४३ लाख देखि अधिकतम रु. ९ करोड ४६ लाख सम्म आम्दानी गर्ने अनुमान गर्न सकिन्छ । उद्योगको मोटामोटी कारोबार हेर्नको लागि दैनिक बिक्रीको रकम यस अनुमानमा कमै मात्र राखिएको छ । सम्भवत वार्षिक कारोबारको रकम यो भन्दा बढी नै हुने आशा गर्न सकिन्छ ।

२.२.३.२ ब्यापार, ब्यवसाय र आपूर्ति

यातायात र संचार क्षेत्रमा भएको अभुतपुर्व विकासको साथै विश्वव्यापीकरण गर्दा ब्यापार र बाणिज्य क्षेत्र मा विश्वमा उल्लेख्य प्रगति भएको देखिन्छ । बिभिन्न अन्तर राष्ट्रिय संघ संस्थासंग नेपालको आब्द्ता र प्रमुख व्यापारिक साझेदार मुलुकहरुसंग ब्यापार सम्झौता भै व्यापारमा पहुँच भएता पनि मुलुक भित्र कै आफनै अर्थतन्त्रका संरचनागत अवरोध र यी सम्झौताबाट सिर्जित अधीर र सुबिधाको उपयोग गर्न नसकिएको कारण निर्यात क्षेत्रले आशातीत प्रगति हासिल गर सकिएको छैन । आ.ब. २०७५।७६ मा थोक तथा खुद्रा ब्यापार को हिस्सा कुल गार्हस्थ्य उत्पादन मा जम्मा १४.४ प्रतिशत मात्र छ । दुर्भाग्यवश निर्यातको अश न्यून छ भने आयातको वर्षेनी तिब्र गतिले बढ्दो छ जसको फलश्वरूप ब्यापार घाटा देशले थेग्न नसकिने अवस्थामा पुगेको छ । ब्यापार घाटा कुल गार्हस्थ्य उत्पादनको अनुपातमा ३८.१ प्रतिशत छ ।

यस क्षेत्रको विकासले मुलुकभित्र आवश्यक पर्ने वस्तु तथासेवा हरुको आपूर्ति हुनुको साथै मुलुक भित्र उत्पादन हुने सामान तथा सेवालाई बाहिर निर्यात गर्न समेत मद्दत पुग्दछ । यस क्षेत्रको विकास तथा विस्तार्र्को लागि वाणिज्य नीति २०७२ र नेपाल ब्यापार एकिकृत रणनिति २०७३ करयन्नोयनमा छन् । बागमती प्रदेश आयातित व्वास्तुहरुको सबै भन्दा बढी खपत गर्ने प्रदेश मात्र नभई गार्मेन्ट, पस्मिना, जुत्ता, हस्तकला आदि जस्ता सामग्रीहरुको मुख्य क्षेत्र पनि हो । तरकारी तथा फलफूलको थोक बजार कालिमाटीमा दैनिक ७०० मेट्रिक टन तरकारी तथा फलफूलको बिक्रि भै रु. ३ करोड सम्मको करोबारो हुने गर्दछ । यस क्षेत्रको प्रमुख समस्याहरु भनेको सम्भाब्य र तुलनात्मक लाभ भएका कृषि वस्तु समेत आपूर्ति नहुनु, आपूर्ति व्यवस्था लाई सहज र विश्वसनिय बनाउन नसक्नु आदि रहेका छन् ।

यस नगरपालिकाभित्रका मुख्य बजार क्षेत्र र तिनीहरुले ओगटेको सेवा क्षेत्रको विवरण निम्न अनुसारको तालिकामा प्रस्तुत गरिएको छ ।

तालिका 13 कालिका नगरपालिकाक्षेत्रभित्रका मुख्य बजारहरु

वार्ड नं.	मुख्य बजारको नाम	सेवाक्षेत्र	बजारको ब्यवस्थापन	समस्याहरु
२		कालिका नगरपालिका	संस्थाले	भनेको बेला बिक्री नहुने
४	पदमपुर बजार (दीपशिखा र पिपरिया टोल)	कालिका	पदमपुर बजार ब्यबस्थापन समिति	फोहोर मैला ब्यबस्थापन अभाव, ढल निकास अभाव, सडक ब्यबस्थापन अभाव
६	खोलेसिमल	सबै	छ	बाटो साघुरो, ढल निकाश
६	क्लब चोक	सबै	छ	खानेपानी सौचालय पार्किंग अभाव
६	कमल चोक	किसान र खाद्यान्न	छैन	खानेपानी सौचालय पार्किंग अभाव
७	क्लब चोक, लाहुरे चोक	कालिका नगरपालिका/ इच्छाकामना	ढल ब्यबस्थापन, फोहोर ब्यबस्थापन, बिद्युत ब्यबस्थापन, पार्कीङ	ट्राफिक ब्यबस्थापन, सुरक्षा ब्यबस्थापन
९	शक्तिखोर बजार	कालिका ९		बजारको ब्यवस्थापन अभाब, शर्बजनिक शैचालय को अभाब, पार्किंग अभाब
१०	तिनदोभान बजार	कालिका १०	टिर्के	फोहोरमैला भएको
११	सिथ्यी	आवस्यकता अनुसार परिपूर्ति	समिति मार्फत	सुरक्षा कर्मी तथा स्थानिय सरकारको निगरानी

११	रन्तेस	निश्चित आवस्यकता परिपूर्ति	बजार कमिटि गठन

स्थानीय बासिन्दाको दैनिक खाद्यन्न लगायत अन्य विभिन्न उपभोग्य सामानको आवश्यकता परिपूर्ति गर्ने दुईवटा तरिका मध्ये पहिलो तरिका भनेको आफूलाई जे जति सामान चाहिन्छ त्यो सबै स्थानीय स्तरमा उत्पादन गर्ने र उत्पादित वस्तु बढी भएमा निर्यात गर्ने र उत्पादन गर्न नसकेका अन्य सामान बाहिरबाट आयात गर्ने । परापूर्व कालमा बार्टर सिस्टम अर्थात् भौतिक सामान साटासाट गरेर पनि आफ्नो आवश्यकता पूर्ति गर्ने गरिन्थ्यो जुन अहिले प्राय:लुप्त भइसकेको छ । नगरपालिकाले पनि सकेको जति सामान नगरस्तरवाट उत्पादन गर्ने गरेको देखिन्छ र अन्य उत्पादन गर्न नसक्ने र हाल लाई उत्पादन गर्न सम्भव नहुने सामान अन्य विभिन्न ठाउँहरुवाट आयात गर्दै आपूर्ति व्यवस्थापन गर्दै जीवन निर्वाह गर्दै आएको देखिन्छ । अन्य सबै सामनाको आपूर्ति प्राय: हुँदै आएको भएता पनि खेतीपातीको समयमा मलको आपूर्ति नहुँदा मलको हाहाकारको अवस्था अझैसम्म पनि व्यवस्थित हुन् सकेको देखिंदैन ।

२.२.३.३ श्रम तथा रोजगारी

प्रदेशको प्रति व्यक्ति आय अमेरिकी डलर १९४६ रहेको छ । दुई तिहाई भन्दा बढी नागरिक कृषि पेशामा संलग्न रहेको यस नगरपालिकामा स्वभावत रोजगारी र आम्दानीको प्रमुख श्रोत पनि कृषिनै मान्न सकिन्छ । तर कतिपय अवस्थामा मुख्य पेशा कृषि भएता पनि आम्दानीको प्रमुख श्रोत अरु पनि हुन सक्दछ । हालको परिस्थितिमा तथ्यांकको अभावमा कति जनसंख्या कुन कुन पेशामा छन् भन्ने कुरा यकिनका साथ उल्लेख गर्न सकिने अवस्था छैन । केवल यति मात्र भन्न सकिन्छ छ कि यहाँका बासिन्दा कृषिको साथै ब्यापार ब्यवसाय, उद्योग ,सेवा (निजामती, प्रहरी, जंगी, शिक्षण), वैदेशिक रोजगारी आदिमा कार्यरत छन् । प्रदेशको बेरोजगारी दर ११.४ % छ भने यस नगरपालिकाको बेरोजगार दर उच्च छ (आ.ब.२०७९/०८० को नीति तथा कार्यक्रम) । यस कालिका नगरपालिकामा वित्तीय सेवा प्रदान गर्ने जम्मा वटा विभिन्न किसिमका सहकारी संस्थाहरु रहेका छन् । यस बाहेक नगरपालिका कार्यालय भवनमा एन.आइ. सी. एशिया बैंकको एउटा शाखा पनि रहेको छ ।

२.२.३.४ वित्तीय सेवा

सार्वजनिक र निजी क्षेत्रको साथै सहकारी क्षेत्रको सहभागिता एवं विकास मार्फत देश विकास गर्ने नीति राज्यले लिएको छ । अर्थतन्त्रको तल्लो तह सम्म कार्य गर्ने भएकोले सहकारी क्षेत्रले स-सानो रुपमा छरिएर रहेका पुँजी, सीप, प्रविधि आदिलाई एकत्रित गरी देशको विकासमा प्रभावकारी ढंगले लगानी गर्न सकेको खण्डमा अर्थतन्त्रको विकास हुने मात्र नभई देश मा विद्यमान बेरोजगारको समस्या पनि धेरै हद सम्म अन्त्य हुने देखिन्छ । आ.ब. २०७५/०७६ सम्ममा देश मा ३४,७६३ बिभिन्न प्रकृतिका सहकारी संस्थाहरु रहेको देखिन्छ । सहकारी सम्बन्धी शिक्षा र चेतनाको विस्तार नहुनु र उत्पादन तथा रोजगारी वृद्धिमा यस क्षेत्रवाट खासै योगदान पुर्याउन नसक्नु र वचत र ऋणको कारोबारमा मात्र केन्द्रित हुनु सहकारीको प्रमुख समस्याको रुपमा देखिन्छन । वि.स. २०१३ साल चैत्र २० गते सर्व प्रथम यसै प्रदेशको चितवनमा वचत तथा ऋण सहकारी स्थापना भएपछि नेपालमा सहकारी अभियानको सुरुवात भएको हो । ६३ वर्षको अवधिमा ३५ हजार भन्दा बढी सहकारी संस्थाको स्थापना भई संचालनमा रहेका छन् । बागमती प्रदेशमा नेपालको कुल सहकारी संस्थामा ३३.५५ प्रतिशत, कुल सदस्य संख्या मा ३२.६५ प्रतिशत, शेयर पुँजीमा ६७.३५ प्रतिशत र ऋण लगानी मा ५६.५ प्रतिशत हिस्सा रहेको छ ।

कालिका नगरपालिकामा वित्तीय सेवा प्रदान गर्ने पाँच वटा वाणिज्य बैंक, दुई वटा विकास बैंकका अतिरिक्त लघु वित्त संस्था, दुग्ध उत्पादक सहकारी संस्था, कृषि तथा पशुपंक्षी सहकारीहरु रहेका छन् (सहकारीहरुको विवरण अनुसूची .... मा राखिएको छ) । बैंकबाट औद्योगिक, व्यवसिक लगायत अन्य क्षेत्रमा लगानी हुने गरेको छ भने अन्य वित्तीय संस्थाहरुबाट विशेष गरी कृषि ऋण उपलब्ध हुने गरेको छ भने लघु वित्त संस्थाहरुबाट व्यापार व्यबसायमा पनि केही लगानी हुने गरेको छ । लघुवित्तले टोल वस्तीमा समूह बनाई सो मार्फत ऋण लगानी गर्ने गर्दछन । आर्थिक

गतिविधि जस्तै ब्यापार व्यवसायको वृद्धि, औद्योगिकरण, पर्यटनको विकास आदिको कारणले निकट भविष्यमा अन्य वाणिज्य बैंकहरुको शाखा पनि क्रमशः यहाँ आउने अपेक्षा गर्न सकिन्छ । कालिका नगरपालिकामा रहेका वित्तीय संस्थाको विवरण यसप्रकार छ ।

तालिका 14: नगरपालिकामा रहेका वित्तीय संस्थाको विवरण

वार्ड नं.	वित्तिय संस्थाको नाम	प्रकार	सेवाक्षेत्र	सेवाको किसिम	लगानीको मुख्य क्षेत्र	समस्याहरु
२	पदमपुर दुग्ध उत्पादक सहकारी	सहकारी	कालिका २,३,४,५,वार्ड नम्बर	सेवा	कृषक,गाई,भैसी, दाना	उचित उत्पादित बस्तुको मूल्य नपाउनु,लागत खर्च बढ्नु,अनुदान सहि रुपमा कार्यन्वयन नहुनु,राज्यको ध्यान नहुनु
३	श्री मातृभूमि कृषि तथा पसुपंक्षि स.स.लि	सहकारी	कालिका ३	कृषि तथा पसुपंक्षि	कृषि तथा पशुपालन	उन्नत बिउ,बिजन,रासायनिक मल,तालिम,उत्पादित बस्तुको बजारीकरण
४	भिमकाली वित्तीय संस्था	लघुवित्त	कालिका	बाल बचत	कालिका	ब्याजदर वृद्धि, समयमा ऋण उपलब्ध नहुने, राजनीतिकरण
५	सिद्धार्थ बैंक लिमिटेड	बैंक	कालिका लगायत रत्ननगर केहि भाग	बचत तथा ऋण	केन्दीय बैंक, कृषि, पशुपालन, शिक्ष	ऋण असुलीमा समस्या, चेतनाको अभाव
६	प्राइम कर्मशियल बैंक, माछापुछ्रे बैंक, ग्लोबल आई एम ई बैंक, सेञ्चुरी बैंक, देव विकास बैंक, मुक्तिनाथ विकास बैंक, सहकारीहरु १०	सबै	सबै	बचत तथा ऋण र अन्य	सबै	सरल कर्जा प्रबाहमा कठिनाई,कृषि लोनलाई प्राथमिकतामा नगरियाको, बढी नाफा मुलकलाई ध्यान दिईएको, उत्पादन क्षेत्र पहिचान हुन नसकेको
८	जनशक्ति टोलमा लघुवित्त	लघुवित्त	कालिका ८	बचत तथा ऋण	कालिका ८, ९	आर्थिक कारोबार गर्नको लागि झन्झट, पैसा निकाल्नको लागि टाढा जानपर्ने
११	जन उत्थान लागुबित्त	लागुबित्त	का. न. पा. ११	ऋण, बचत		निश्चित व्यबस्था र व्यबसाइ हेरी लगानी

स्थलगत अध्ययन २०७९

२.३.सामाजिक क्षेत्रको स्थिति

२.३.१. स्वास्थ्य तथा पोषण

कालिका नगरपालिकामा एउटा नगर अस्पताल, ४ वटा स्वास्थ्य चौकी, ५ वटा आधारभूत स्वास्थ्य केन्द्र र १ वटा नागरिक आरोग्य केन्द्र रहेको छ । यि स्वास्थ संस्थाहरुबाट नियमित रुपमा गाउँघर क्लिनिक तथा खोप सेवा संचालन भै रहेका छन् । यस देखि बाहेक बजार क्षेत्रमा निजी औषधी पसल संचालित छन जसबाट पनि स्थानीयले आधारभूत स्वास्थ्य सेवा लिईरहेका छन् ।

तालिका 15 नगरपालिकामा भएका स्वास्थ्य संस्थाको विवरण

वार्ड नं.	स्वास्थ्य संस्थाको नाम	स्थान/ठेगाना	प्रकार	उपलब्ध सेवाहरु
१	स्वास्थ्य चौकी	वार्ड कार्यालय	स्वास्थ्य चौकी	First AID, Vaccine, Normal Checkup
२	आधारभूत स्वास्थ्य सेवा केन्द्र कालिका २	कालिका २ पदमपुर	आधारभूत स्वास्थ्य सेवा केन्द्र	परिवार नियोजन, सुरक्षित मातृत्व गर्भवती परिक्षण, नियमित खोप उपलब्धता, सामान्य ओ.पी.डी. सेवा, ड्रेसिंग सेवा, नेबुलाजेसन
३	आधारभूत स्वास्थ्य सेवा केन्द्र कालिका ३ पदमपुर	कालिका ३	आधारभूत स्वास्थ्य सेवा केन्द्र	सामान्य ड्रेसिङ, बिरामी जाच, गर्भवती जाच,परिवार नियोजन र सामान्य चेक जाच तथा सल्लाह
४	पदमपुर स्वास्थ्य चौकी	कालिका ४ पिपरिया टोल	स्वास्थ्य चौकी	सामान्य उपचार
५	आधारभूत स्वास्थ्य सेवा केन्द्र	कालिका ५	आधारभूत	सामान्य उपचार जस्तै (ज्वरो , रुघाखोकी) साधारण चोटपटकको सरसफाई, गर्भावोती चेकजाच, नियमित खोप, परिवार नियोजनका साधनहरु
६	कालिका नगर अस्पताल	खोले सिमल	नगर अस्पताल	सामान्य सेवा सबै छ
७	श्री आधारभूत स्वास्थ्य सेवा केन्द्र	सगुन टोल	स्वास्थ्य चौकी	नियमित खोप, प्राथमिक उपचार,खोप, TD Checkup, अस्थाई साधन उपलब्ध, सरकारी निशुल्क औषधि उपलब्ध
७	नागरिक आरोग्य केन्द्र	सगुन टोल	आयुर्वेद	नसर्ने रोगहरुको व्यवस्था
८	आधारभूत स्वास्थ्य सेवा केन्द्र	न्युरेनी स्कुल डिल	प्राथमिक उपचार	सामान्य टाउको दुखेको, ज्वरो, अस्थाई साधन प्रयोग (पिल्स, कन्डम, डिपो) सामान्य घाउ लगेको उपचार आदि
९	शक्तिखोर सस्बस्था चौकी	कालिका ९	सबस्थ चौकी	परिबर नियोजन खोप सुत्केरी प्रयोगशाला
११	मजवाङ्ग स्वास्थ्य चौकी	मजवाङ्ग	स्वास्थ्य चौकी	

(स्थलगत अध्ययन, २०७९)

कालिका नगर अस्पतालमा विशेषज्ञीय चिकित्सक सहितको उपचार सुरु भएको छ । जसले गर्दा अस्पताल भर्ना गरेर उपचार गर्नु पर्ने विरामीहरु यसबाट लाभान्वित भएका छन् । स्वास्थ्य र उपस्वास्थ्य चौकीहरुबाट विरामी जांच, पोषण सेवा, प्रसुती सेवा, गर्भवती जाँच, औषधी वितरण, ल्याब सेवा, खोप सेवा, परिवार नियोजन सेवा, भिटामिन ए खुवाउने तथा अन्य उपचारात्मक सेवाहरू उपलब्ध रहेका छन् । नगरपालिकामा समय समयमा निशुल्क स्वास्थ्य शिविर संचालन पनि संचालन गर्ने गरिएको छ ।

प्रसुति सेवा तथा अन्य सामान्य उपचार कालिका अस्पतालमा हुने भएता पनि शल्यक्रिया गर्नु पर्ने तथा अन्य गम्भिर रोगको उपचारका लागि भरतपुर वा काठमाडौ जानु पर्ने अवस्था छ ।

२.३.२. शिक्षा

कुनै पनि क्षेत्रको सामाजिक तथा आर्थिक विकासमा शिक्षाले महत्वपूर्ण भूमिका खेलेको हुन्छ । शिक्षा मानव विकासको एक महत्वपूर्ण सूचक पनि हो ।

यस नगरपालिकामा पूर्व प्राथमिक वा वालबिकास अध्ययन गरिरहेका महिला ४५.३%, पुरुष ५४.७%, आधारभुत तह पुरा गरेका महिला ४४.७% र पुरुष ५५.३%, माध्यमिक तह पुरा गरेका महिला ४६.५ % र पुरुष ५३.५%, स्नातक तह पुरा गर्ने महिला ४६.५% र पुरुष ५३.५%, स्नातकोत्तर तह पुरा गरेका महिला ३३.१% र पुरुष ६६.९% रहेको देखिन्छ । त्यस्तै गरि साक्षरतामा महिला ५३% र पुरुष ४७%, निरक्षरमा महिला ६५.८% र पुरुष ३४.२% देखिन्छ । तहगत रुपमा अध्ययन गर्ने वा शैक्षिक अवस्था भएका महिला र पुरुषको विवरण तलको तालिकामा प्रस्तुत गरिएको छ । (घरधूरी सर्वेक्षण २०७६) ।

यस नगरपालिकाभित्र जम्मा ३९ वटा विद्यालयहरु रहेका छन् । जसमा २८ वटा सामुदायिक विद्यालय रहेका छन् बाँकी निजी (संस्थागत) विद्यालय छन् । सामुदायिक विद्यालयमध्ये २३ वटा आधारभूत विद्यालय हुन भने ५ वटा माध्यमिकस्तरका विद्यालय रहेका छन् । उच्च शिक्षाका लागि यहाँ कुनै पनि कलेज नभएकाले उच्चशिक्षा हासिल गर्न भरतपुर, रत्ननगर लगायत अन्य स्थानमा गएर पढनु पर्ने अवस्था छ ।

तालिका 16 शैक्षिक संस्थाको तहगत विवरण

वार्ड नं.	शैक्षिक संस्थाको नाम	स्थान ठेगाना	तह	पुग्न लाग्ने समय	उच्च शिक्षाको लागि जाने स्थान
१	समिपुर आधारभूत विद्यालय	सिद्धेस्वर टोल	आधारभूत विद्यालय	१५ मि	भीमोदय मा.वि शहिद स्मृती वहुमुखी
१	गडुवा आधारभूत विद्यालय	लालिगुराँस टोल	आधारभूत विद्यालय	१० मि	
१	जुटपानी एकाडेमी	सयुक्त टोल	आधारभूत विद्यालय	१० मि	
२	श्री आधारभूत विद्यालय पिपरिय	प्रगति टोल	आधारभूत	३०	भरतपुर महानगरपालिका,रत्ननगर नगरपालिका
२	श्री आधारभूत विद्यालय कमलपुर	कमलपुर्	आधारभूत	३१	
२	श्री आधारभूत विद्यालय सहपुर	बलरामपुर	आधारभूत	३२	
३	श्री आधारभूत विद्यालय बनकट्टा	कालिका ३	आधारभूत	३०	
३	श्री जनहित रास्ट्रीय आधारभूत विद्यालय	कालिका ३	आधारभूत	३०	
४	आधारभूत विद्यालय गड्यौलि	कालिका ४ प्रभात टोल	आधारभूत	३०	भीमोदय माद्यामिक विद्यालय (१-१२)

४	पदमपुर शिक्षा निकेतन	कालिका ४ प्रभात टोल	माद्यामिक विद्यालय		
५	आधारभूत ढेडौलि	कालिका ५	आधारभूत	१५-३०	रत्ननगर , भरतपुर
५	भीमोदय आधारभूत विद्यालय	कालिका ६	आधारभूत	१५-३०	
६	सिद्दिबिनायक	खोले सिमल बजार	१०	बडीमा ४०	
६	झन लाइट	भोटे दानी	१०	गाडी भयको स्कुल	
६	जमुनापुर मा.वि	जमुनापुर	१०		
६	रेडक्रसग्राम शिवालय	महादा चौर	१०		
६	राष्ट्रिय प्राथमिक विद्यालय	गुराह चौर	५		
७	श्री पृथ्वी उच्चा माद्यामिक विद्यालय	पृथ्वी टोल	१२	२०	भरतपुर, काठमाण्डौ, रत्ननगर, पोखरा, विदेश
७	श्री जुटपानी माद्यामिक विद्यालय	जुटपानी टोल	१०	२५	
७	न्यु सगरमाथा बोर्डिङ स्कुल	जुटपानी टोल	१०	२५	
७	श्री पृथ्वी उच्च माद्यामिक विद्यालय साखा सालघारी ब्लक	सगुन टोल	५	१०	
८	चेत्रदेवी आधारभूत विद्यालय	गैरीबारी	आधारभूत विद्यालय	१	रत्ननगर, भरतपुर
८	आधारभूत विद्यालय, छेपाढाप	भोर्लाघरी	आधारभूत विद्यालय	४५	
८	आधारभूत विद्यालय, न्युरेनी	न्युरेनी	आधारभूत विद्यालय	४५	
८	आधारभूत विद्यालय, देवीटार	देवीटार	आधारभूत विद्यालय	४५	
८	शक्तिशिक्षा सादन	न्युरेनी	आधारभूत विद्यालय	४५	
९	चतुरमुखी मा .बि	कालिका ९	१-१२	५ मि -६० मि	टाडी , भरतपुर
९	सिद्ध आ .बि	कालिका १०	१-३	५मि - ३घ	
९	देउराली आ.बि	कालिका ११		५मि -१ घ	
९	माहाकाली आ .बि	कालिका १२	१-५	५मि -१ घ	
९	सुपार आ . बि	कालिका १२	१-५	५मि -१ घ	

९	सिराइ सनराइज +एभर भिजान	कालिका १३	१-१०	४ मि - ३० मि	
११	रा. मा . वि	मजवाङ, तिन्दोभान	१-१०	१०मि - २ घण्टा	
११	चित्राम आ . वि	चेउराङ्ग	१-३	१ घण्टा	
११	दक्षिणकलि आ. वि	गामेडु	१-५	२ घण्टा	
११	दौतेस आ. वि	दौतेस	१-३	१-२ घण्टा	
११	सैपाम आ. वि	बासघारी	१-५	३० मि	
११	रन्तेस, कल्याणचौर आ . वि.	रन्तेस	१-५	१- २ घण्टा	

(स्थलगत अध्ययन, २०७९)

नगरपालिकामा रहेका विद्यालयहरुमा सबै विद्यालयका आफ्नै भौतिक संरचना छन् । यद्यपि भौतिक संरचनाहरु पर्याप्त भने छैनन् । धेरैजसो विद्यालयका भवनहरु सरकारी भवन मापदण्ड अनुसारका छैनन् । नगरपालिकाभित्र रहेका विद्यालय मध्ये कुनै पनि विद्यालयमा व्यवस्थित पुस्तकालय छैन । सबै माध्यमिक विद्यालयमा ईन्टरनेटको व्यवस्था छ भने केहि आधारभूत विद्यालयमा पनि ईन्टरनेटको व्यवस्था रहेको छ । त्यसैगरी सबै विद्यालयहरुमा सौचालय भएता पनि छात्र, छात्रा तथा कर्मचारीका लागि छुट्टाछुट्टै सौचालय छैन भने भएका सौचालय पनि सफा तथा व्यवस्थित छैनन् । त्यसैगरी सुरक्षित खानेपानीको व्यवस्था पनि सबै विद्यालयमा पुगेको छैन । शैक्षिक संस्थामा फोहोर व्यवस्थापनका लागि कुनै ठोस व्यवस्था छैन । शैक्षिक संस्थामा भौतिक संरचना अपाङ्गमैत्री तथा बाल मैत्री छैनन् ।

शैक्षिक जनशक्ति

यस नगरपालिकामा रहेका विभिन्न शैक्षिक संस्थाहरुमा अध्यापन गर्ने शिक्षकहरु स्थायी, अस्थायी, राहत, विभिन्न परियोजना तथा निजि स्रोत बाट परिपूर्ति भईरहेको छ । यद्यपी अझै पनि जनशक्ति पर्याप्त भने छैनन ।

कालिका नगरपालिकामा विद्यार्थी-शिक्षिक अनुपात प्राथमिक तहमा १२.९६ र निम्न माध्यमिक तहमा ३४.४५ रहेको छ । (*वस्तुस्थिति* विवरण, बागमती प्रदेश, २०७६) ।

तहगत शैक्षिक उपलब्धिको अवस्था

कालिका नगरपालिकामा ५ वर्ष भन्दा माथिको जनसंख्या मध्ये एसएलसी भन्दा मुनिको शिक्षा पुरा गर्नेको संख्या सबै भन्दा बढी ७६.६३ % रहेको छ । त्यसैगरी एसएलसी र १०+२ उत्तीर्ण गर्नेको संख्या क्रमश: ८.६० % र ७.६६ % रहेको छ । नगरपालिकामा स्नातकोत्तर तह पास गर्नेको संख्या सबै भन्दा कम वा ३.५९ % मात्र रहेको छ । यसै गरी स्नातक तह उत्तीर्ण गर्नेको संख्या १.९६%, स्नातकोत्तर तह उत्तीर्ण गर्नेको संख्या०.४६% रहेको छ भने शैक्षिक तह उल्लेख भएकाको संख्या १.०८% रहेको छ । (स्थानीय तहको वस्तुस्थिति विवरण, बागमती प्रदेश, २०७६)

२.३.३. महिला तथा बालबालिकाको विकास स्थिति

कालिका नगरपालिकामा महिलाको स्थिती राम्रो देखिन्छ । यस नगरपालिकामा कुल घरपरिवार मध्ये २२. ०७ % घरमुली महिला रहेका छन् । त्यसैगरी नगरपालिकामा जमिन र घरमा महिलाको स्वामित्व भएको घरपरिवार क्रमश: २१.८८% र १३.९१ % रहेका छन् । त्यसैगरी नगरपालिकामा महिला साक्षरता दर ६२.१९ % रहेको छ । स्नातक तथा स्नातकोत्तर सम्मको पढाई पुरा गर्ने महिलाको संख्या करिब १ प्रतिशत छ (बागमती प्रदेश स्थानीय तहको वस्तुस्थिति विवरण, २०७६) । पुरुषको तुलनामा यो संख्या कम भएता पनि महिलाको अवस्थामा भने निकै सुधार भईरहेको छ ।

नगरपालिकामा महिला हिंसा एवं छुवाछुत सम्बन्धि घटनाहरु न्यायिक समितिले हेर्दछ । न्यायिक समितिमा घटना दर्ता भएपछी न्यायिक निरुपण बाट तथा मेलमिलापको प्रक्रियाबाट घटना किनारा लगाउने गरिन्छ । यी दुवै प्रक्रियाबाट समाधान हुन नसकेका घटनाहरुमात्र प्रशासन तथा न्यानगरपालिकामा जान्छन । न्यायिक समिति नगरपालिका प्रमुखको संयोजकत्वमा गठन भएको छ ।

नगरपालिकाको कुल जनसंख्या मध्ये ५२.४२ प्रतिशत महिला रहेको यस नगरपालिकामा महिलाहरु राजनीतिक रुपमा पनि सक्रिय छन् । उपप्रमुख सहित छ जना महिला कार्यनगरपालिका सदस्य छन् । यसै गरी प्रत्येक वडामा २/२ जना महिला सदस्य निर्वाचित भई पदासिन छन । कालिका नगरपालिकाका महिलाहरु आमा समूह, महिला समूह जस्ता समूहमा आवद्ध रहेर विभिन्न सामाजिक क्रियाकलापमा संग्लग्न रहदै आएका छन् । त्यसैगरी नगरपालिकामा संचालन हुने विभिन्न योजना, कार्यक्रम तथा परियोजनाको निर्माण, संचालन, व्यवस्थापन र मर्मत सम्भार सम्बन्धि कामका लागि गठन हुने उपभोक्ता समितिमापनि रहेर महिलाको उपस्थिति राम्रो छ । नगरपालिकाको विकास निर्माणका कार्यमा पनि महिलाको सक्रिय सहभागिता हरेको देखिन्छ ।

त्यसैगरी नगरपालिकामा बालबालिकाको स्थिती पनि राम्रो देखिन्छ । यहाँ सबै बालबालिकाले उमेर अनुसार प्राप्त गर्नुपर्ने खोप सेवा प्राप्त गरेका छन् । नगरपालिका पूर्ण खोपयुक्त नगरपालिका घोषणा भईसकेको छ । त्यसैगरी विद्यालय जाने उमेरसमूहका सबै बालबालिका विद्यालय गएका गएका छन् । नगरपालिकामा आधारभूत तहमा कुल भर्नादर १२५.१५ छ जसमा बालिकाको कुल भर्नादर १२९.९६ छ । त्यसैगरी माध्यमिक तहमा कुल भर्नादर ७६.५८ छ जसमा बालिकाको कुल भर्नादर ८२.९२ रहेको छ (वस्तुस्थिति विवरण, बागमती प्रदेश, २०७६) । आफ्नो विचार राख्ने तथा वृति विकासका लागि बाल क्लबको स्थापना तथा संचालन भईरहेको छ । त्यसैगरी नगरपालिका बाल मैत्री स्थानीय शासन संचालनका लागि पनि प्रयासरत छ ।

२.३.४. युवा तथा खेलकुद

युवा कुनै पनि स्थानका विकासका सम्वाहक हुन् । युवा शक्तिको परिचालन बाटनै विकास सम्भब हुन्छ । कालिका नगरपालिकाको जनसंख्याको बनौट हेर्दा कुल जनसंख्याको झन्डै ४१.७४ % हिस्स्सा युवाको रहेको छ (जनगणना, २०६८) । यो संख्या बागमती प्रदेशमा सरदर ३५.७९ % रहेको छ । नेपालमा पछिल्लो समयमा युवाहरु विदेशिने क्रम बढ्दै गईरहेको भने यसबाट कालिका नगरपालिका पनि अछुतो रहन सकेको छैन । नगरपालिकाबाट विशेष गरी बैदेशिक रोजगारीका लागि तथा शिक्षा तथा रोजगारीका लागि युवाहरु बाहिरिने क्रम बढ्दो छ । यद्यपि नगरपालिकाले युवावर्गलाई स्थानीय स्तरमानै टिकाई राख्न विभिन्न प्रोत्साहनका कार्यक्रम गर्दै आइरहेको छ । युवाहरुको भेला, सामाजिक कार्य, संस्कृतिको जगेर्ना, विभिन्न खल्कुद प्रतियोगिताको आयोजना लगायत समग्र युवा वर्गको विकासका लागि नगरपालिकाका विभिन्न वडामा युवा क्लब सक्रिय रहेका छन् ।

युवा वर्गको शारीरिक तथा मानसिक विकास साथै अनुशाशित युवा पुस्ताको विकासका लागि कालिका नगरपालिकाले खेलकुदको विकासलाई पनि प्राथमिकताका साथ कार्य गरिरहेको छ । नगरपालिकाले खेलकुदको विकासका लागि विभिन्न प्रयासहरु भईरहेका छन् । नगरपालिकाका विभिन्न स्थानमा खेल मैदानहरू निर्माण गर्ने, खेलकुद प्रतियोगिता आयोजना गर्ने जस्ता कार्य गरिरहेको छ । नगरपालिकाले एक वडा एक खेलकुद मैदान निर्माण को नीति लिएको छ । त्यसैगरी नगरपालिकाले युवा खेलाडीहरुको मनोबल बढाउन विभिन्न प्रोत्साहनका कार्यक्रम समेत संचालन गरिरहेको छ ।

तालिका 17: नगरपालिकामा रहेका मुख्य खेलमैदानको विवरण

वडा नं.	नाम	स्थान	प्रकार	हालको प्रयोग	समस्याहरु
३	वनकट्टा खेल मैदान	मिलिजुली टोल	सामुदायिक	चालु	बर्षातमा पनि जम्ने, स्पोट लाइट, जाली तथा पर्खाल नभएको, खेल कार्यक्रम अभाव
३	कवर्ड हल	हरियाली टोल	सामुदायिक	चालु	
४	व्यायम स्थल	कालिका ४ पिपरिया टोल		प्रयोगमा	छाना सहित कम्पाउन्डको अभाव
५	ब्याटमिन्टन कोर्ट	देढौलि स्कुल वडाका प्रांगण	स्कुलको वडाको स्वमित्वो	युवा	खेल सामग्रीको अभाव,पुर्बधार खेल मैदानको अभाव,मिनी कवर्ड हल
५	फुटबल	पदमपुर सा.वि. भिमवाली सा.वि	बनको	युवा	
५	भिमावती पार्क	भिमवाली सा.वि	भिमवाली सा.वि		
६	छैन				
७	मिनी रंगशाला	गैडा खोला	क्लब	प्रयोगमा	
७	उदयपुर पार्क	जनशक्ति	सामुदायिक बन	प्रयोगमा	
८	चिसापानी खेल मैदान	गैरिवारी	सरकारी जग्गा	प्रयोगमा	
८	कालिका खेल मैदान	कालिका मन्दिर निर	सरकारी जग्गा	प्रयोगमा	
८	न्युरेनी टोलको क्लब	न्युरेनी टोल	व्यक्तिगत जग्गामा	प्रयोगमा	
८	७ स्टार युवा क्लब	चिसापानी टोल	सरकारी जग्गा	प्रयोगमा	
९	ब्याडमिण्तन कोर्ट	अमलाचुलि , शिवालय	सामुदायिक	प्रयोगमा रहेको	

(स्थलगत अध्ययन, २०७९)

यस बाहेक नगरपालिकाका विभिन्न विद्यालयहरुमा रहेका खेल मैदानले पनि खेल क्षेत्रको विकासका लागि टेवा पुर्याईरहेका छन् । त्यसैगरी खेल क्षेत्रको विकासका लागि विभिन्न खेल प्रतियोगिताहरु आयोजना गर्दै आइरहेको छ । मेयर कप भलिबल प्रतियोगिता, राष्ट्रपति रनिङ शिल्ड प्रतियोगिता लगायतका खेल प्रतियोगताहरु आयोजना हुदै आइरहेको छ ।

२.३.५. धार्मिक, सांस्कृतिक तथा ऐतिहासिक स्थलहरु

कालिका नगरपालिकामा विभिन्न धार्मिक, संस्कृतिक तथा ऐतिहासिक स्थलहरु रहेका छन । कालिका स्थान मन्दिर यस नगरपालिकाको मुख्य धार्मिक स्थल हो । नगरपालिकाको नामकरण समेत यसै मन्दिरका आधारमा गरिएको छ । त्यसैगरी सिद्धेश्वरमा रहेको देविस्थान र शिवाल, कमलपुरमा रहेको कल्पेश्वर महादेव मन्दिर, आदर्श टोलमा रहेको सिद्धिगणेश मन्दिर, इच्छाकामना मन्दिर, जलदेवि मन्दिर लगायत बिभिन्न गुम्बाहरु र चर्च यस क्षेत्रका मुख्य धार्मिक स्थलहरु हुन ।

तालिका 18 कालिका नगरपालिकामा रहेका धार्मिक स्थलहरु

वडा नं.	नाम	स्थान	मुख्य मेला /जात्रा	समय	भक्तजन आउने स्थान	अनुमानित भक्तजन संख्या (वार्षिक)
१	देविथान, शिवालय	सिद्देश्व्वर	शिवरात्री		मन्दिर	३५०
१	चर्च ३ वटा	लंका लाइन	क्रिस्मस्ट	२५ डी	चर्च	१५०
१	लंका लाइन, गडुवा गुम्बा	लंका लाइन	बुद्ध पुर्णिमा	बैशाख	गुम्बा	१०००
१	गणेश मन्दिर	नेवार टोल	गणेश चतुर्थी	गणेश चतुर्थी	मन्दिर	३००
२	शिव पंचाङ मन्दिर	बलपूर टोल	दैनिक शिवरात्री पुजा	दैनिक पुजा पाठ	यस वार्ड लगायत अन्य	४०० जना
२	कल्पेस्वोर महादेव मन्दिर	कमलपुर	दैनिक पुजा	दैनिक पुजा पाठ	यस वार्ड लगायत अन्य	४०० जना
२	कृष्ण मन्दिर	प्रगति टोल	कृष्ण अस्टमि	दैनिक पुजा पाठ	यस वार्ड लगायत अन्य	४०० जना
२	स्यान्वे कौपुंग गुम्बा	शान्ति टोल	बुद्धजयन्ति ,ल्होसार	दैनिक	यस वार्ड लगायत अन्य	४०० जना
३	सिद्दी गणेश मन्दिर	आदर्स टोल	मंगल चौथी	बिहान	कालिका नगरपालिका	२००
३	शिव मन्दिर	ब्रम्ह टोल	शिव रात्री	बेलुका	कालिका ३	१०००
३	चतुर्मुखी मन्दिर	प्रसिद्द टोल	एकादसी	बिहान/बेलुका	कालिका नगरपालिका	५००
३	प्रार्थना घर	ब्रम्ह टोल	प्रार्थना	बिहान/बेलुका	कालिका नगरपालिका	१००
३	आत्मज्ञान	दीपज्योति	पर्यटन	बिहान/देउसो	कालिका नगरपालिका	१००
४	भिमवाली बाबा	भिमवाली टोल	मेला, जात्रा	बैसाख	कालिका नगरपालिका र बाहिर	१५०००
४	लट्टेस्वोर, गुम्बा	सुनौलो टोल	मेला, जात्रा	साउन		
४	ब्रम्हथान	विहानी टोल		बर्षको ३ पटक	कालिका ४	१०००
४	चर्च, आत्मज्ञान					
५	भिमवाली बाबा	कालिका ५		बैसाख	मन्दिर	अवस्था अनुसार
५	शिवालय	कालिका ५		शिवरात्रि	मन्दिर	अवस्था अनुसार
५	ब्रम्हाबबा	कालिका ५		आसर,कार्तिक	मन्दिर	अवस्था अनुसार

५	गढ़िमाइ मन्दिर	कालिका ५		बैसाख	मन्दिर	अवस्था अनुसार
५	राधास्वामी	कालिका ५		बैसाख	मन्दिर	अवस्था अनुसार
६	गुम्बा	कमल चोक	छैन		कमल चोक	१०००
७	थारवली बौद्ध गुम्बा	सगुनटोल	ध्यान, भेषभुषा		गुम्बा वार्ड बासि	
७	सुन्दरदेवी मन्दिर	सगुनटोल	भजन कृतन		गुम्बा वार्ड बासि	
७	विश्वोकर्मा मन्दिर	सगुनटोल	पुजा पाठ		गुम्बा वार्ड बासि	
७	काटजुट मगर गुठि	सगुनटोल	भेषभुषा		गुम्बा वार्ड बासि	
८	कालिका स्थान मन्दिर	कालिका ८		माघ १६	जिल्ला भित्र तथा जिल्ला बाहिर	बार्षिक २ लाख
८	इछ्याकामना मन्दिर	कालिका ८		मंगसिर	जिल्ला भित्र तथा जिल्ला बाहिर	१० हजार
८	जलदेवी मन्दिर	कालिका ८		मंगसिर	जिल्ला भित्र तथा जिल्ला बाहिर	१० हजार
८	टासीछ्योलिंग गुम्बा	कालिका ८	बुद्धजयन्ति ,ल्होसार		कालिका नगरपालिका भित्र	५ हजार
९	शिवलय मन्दिर	सुलिटार	शिवरात्रि			२०००
९	चतुरमुखी मन्दिर	मिलन बजार	सरस्वती पुजा			१२००
९	भूयारी थान	समफयोङ	ठुलो एकदाशी			१५००
९	पवित्र चर्च	कामना टोल	क्रिसमस			१०००
९	बाङसुराङ चर्च	शिवालय टोल	क्रिसमस			
११	मजवाङ्ग		क्रिस्टमस डे	डिसेम्बेर २५	स्थानिय	६००
११	थप्तेस, सिन्थलि	चयूराङ्ग				४००
११	गामेडुङ्ग	गामेडुङ्ग				२८०
११	छवाङ	रौपाम				३००

(स्थलगत अध्ययन, २०७९)

२.३.६. सुरक्षा

नगरपालिकामा सुरक्षाको लागि वडा नं. ७ बेलाचौरमा ईलाका प्रहरी चौकी रहेको छ भने वडा नं. ६ रेडक्रस मार्गमा प्रहरी चौकी रहेको छ । यसैगरी वडा नं. ६ को पिपरियामा प्रहरी विट रहेको छ । यिनै तीन वटा स्थानका सुरक्षा निकायको समन्वयमा समग्र नगरपालिकाको शान्ति सुरक्षाको व्यवस्था मिलाइएको छ । यस वडाका सबै वडाहरुमा प्रहरी युनिट राख्न पहल भै रहेको छ । यहाँ विशेष गरी सामान्य चोरी, झैझगडा, घरायसी विवाद, लागू औषध सेवन, बलत्कार, मदिरा सेवनका घटना घटने गरेका छन् । शान्ति सुरक्षाका लागि सुरक्षाकर्मी २४ सै घण्टा तैनाथ रहेकाले यहाँको शान्तिसुरक्षाको स्थिति तुलनात्मक रुपमा राम्रो मानिन्छ ।

२.४. भौतिक पूर्वाधार तथा शहरी विकासको अवस्था

२.४.१. वस्ती, आवास, भवन तथा सार्वजनिक निर्माण

यस नगरपालिकाका मुख्य बस्तिहरुमा साविक जुटपानी ७, सिद्धेश्वर, सूर्यपुर, सुकुम्बासी टोल, नेवार टोल, संयुक्त टोल, प्रगति टाल, संयुक्त टोल, बलरामपुर टोल, शान्ति टोल लगायतका वस्तीहरु हुन (वस्तिहरुको सम्बन्धी विस्तृत विवरण अनुसूची ... राखिएको छ) । कालिका नगरपालिकाको वस्तुस्थिति विवरण २०७६ अनुसार यस नगरपालिकामा आफ्नो घर नभएका ४७, एउटा घर हुने १०६०८, दुईवटा घर हुने ४३१, तिन वटा घर हुने ३०, चार वटा घर हुने २ जना रहेको तथ्याङ्कबाट देखिन्छ । त्यसै गरि घर र कोठा भाडामा दिनेहरु २३२ घर रहेको देखिन्छ । यसैगरी आफ्नो घर भएका १०४४४ र सगोलमा बस्ने ६३५ घर परिवार देखिन्छन् । यसैगरी यस नगरपालिकामा आरसिसि ढलान भएको घर संख्या २४३६, जस्ता वा च्यादरको छाना भएको ७९२२, टायल वा ढुङ्गाको छाना भएको ३१० र फुस वा खरको छाना भएको ४५२ घर देखिन्छ । तेसैगरी काठको खम्बाको प्रयोग भएको घर सँख्या १६१८, त्यस्तै फ्रेम स्ट्रकचर १०७०, माटो र ढुङ्गाको २४४९, लोड वेयरिङ ४८९, र सिमेण्ट/इट्टा/ढुङ्गाको प्रयोग भएको घर ५४९३ देखिन्छ । यस नगरपालिकामा भवन संहिता अनुरुप भएका घरहरु १६८८ रहेको भवन संहिता पुरा नभएका ९२८० र भवन संहिता थाहा नभएका १५२ घर रहेको देखिन्छ । त्यसै गरि आफु बसोबास गरेको घर भुकम्प प्रतिरोधी रहेको भन्ने १७३६, भुकम्प प्रतिरोधी नरहेको भन्ने ९०६१ र भुकम्प प्रतिरोधी थाहा नभएका ३२३ घर रहेका देखिन्छ ।

सामुदयिक भवन

यस नगरपालिकामा जम्मा १२ वटा सामुदायिक भवन रहेका छन् । सामुदयिक भवनमा युवा क्लब, आमा समूह भवन, रेडक्रस भवन तथा बाल क्लब समूह भवनहरु समेत पर्दछन । यस्ता समुदायिक भवनहरू समाजिक कार्यक्रम गर्ने, बैठक तथा गोष्ठी जस्ता कार्यक्रमको लागि प्रयोग भईरहेका छन । नगरपालिकाको वडा नं २ मा १ वटा, वडा नं ३ मा ३ वटा, वडा नं ६ मा १ वटा, वडा नं ७ मा ४ वटा, वडा नं ९ मा ३ वटा सामुदायिक भवन रहेका छन् । त्यसैगरी सामुदायिक भवन नभएका वडाहरुमा भवन बन्ने प्रक्रियामा छन् । विभिन्न संग संस्था तथा नगरपालिका तथा वडाको बजेटबाट निर्माण भएका हुन् । यस्ता भवनहरू धेरैजसो पक्की नै रहेका छन् यद्यपी समुदायिक खानेपानी, शौचालय फर्निचरको कमि जस्ता समस्या रहेका छन् ।

तालिका 19 कालिका नगरपालिकामा रहेका सामुदयिक भवनको विवरण

वडा नं.	सामुदायिक भवनको नाम	स्थान	भवनको प्रकार कच्ची, पक्की	सहयोगी निकाय	हालको प्रयोग	समस्याहरु
२	थारु संग्राहलय					थारु संग्रहालयको अपुरो निर्माण र क्लबको भवन निर्माण गर्न सहयोग हुनुपर्ने
३	आयाम युवा क्लब	दीपज्योति टोल	कच्ची	स्थानीय	चालु	फर्निचर, बिद्युत, कम्पाउण्ड, सौचालय भवन छैन
३	मिलिजुली युवा क्लब		छैन			फर्निचर, बिद्युत, कम्पाउण्ड, सौचालय भवन छैन
३	शान्ति बाल क्लब		छैन			फर्निचर, बिद्युत, कम्पाउण्ड, सौचालय भवन छैन
६	रेडक्रस भवन	खोले सिमल	पक्कि	चन्दाबाट निर्माण	प्रयोगमा छ	पुरा गर्न बाकी छ

७	स्याउली बजार आमा समूह भवन	स्याउली बजार	कच्ची	वार्ड	प्रयोगमा	भौतिक, आर्थिक
७	बेलचौर टोल भवन	बेल चौर	कच्ची	वार्ड	प्रयोगमा	भौतिक, आर्थिक
७	जुटपानी भवन	जुटपानि	कच्ची	वार्ड	प्रयोगमा	भौतिक, आर्थिक
७	जनशक्ति सामुदायिक भवन	त्रिनाथ टोल	पक्कि	वार्ड	प्रयोगमा	भौतिक, आर्थिक
९	जनप्रगति , प्रगती , जमुना					राम्रो अवस्था न्भयेको मर्मत गर्नु पर्ने

(स्थलगत अध्ययन, २०७९)

२.४.२. सडक, पुल तथा यातायात

पूर्वाधार विकासको मेरुदण्डको रुपमा सडकलाई लिइन्छ । सडक पहुँच नभई कुनै पनि पूर्वाधार विकासको कार्य गर्न कठिन हुन्छ । कालिका नगरपालिकाका सबै वडाहरुमा सडक पहुँच पुगको छ नै । कुनै पनि राष्ट्रिय र रणनीतिक सडकले नछोए पनि यस नगरपालिकाबाट छिमेकी नगरपालिकाहरुसँग तथा राष्ट्रिय राजमार्गसँग सडक पहुँच स्थापित भएको छ । भरतपुर – शक्तिखोर, पदमपुर – भरतपुर सडक, चैनपुर – सिद्धि सडक, न्यूरेनी जुटपानी सडक लगायतका मुख्य सडकहरु हुन ।

बसपार्क तथा बस बिसौनी

कालिका नगरपालिकाको वडा नं. ३ मा मात्र एउटा बसपार्क छ । अन्यत्र सडक छेऊमा नै बस तथा अन्य सवारी साधन पार्क गर्ने गरिएको छ । नगरपालिकाले व्यवस्थित बसपार्कका लागि जग्गाको खोजी तथा जग्गा उपलब्ध भएका स्थानमा पूर्वाधारको कामको थालनी यथासक्य गर्नेछ ।

२.४.३. विद्युत तथा वैकल्पिक उर्जाको स्थिति

कालिका नगरपालिकाका सबै वडामा राष्ट्रिय प्रसारण माफर्त विद्युत सेवा पुगेको छ। वडाका विभिन्न स्थानहरूमा २५०, १५०, १००, र ५० केभिए क्षमताका ट्रान्सफर्मरबाट विद्युत वितरण भईरहेको छ । नगरपालिकामा रत्ननगर र टाँडी वितरण केन्द्रहरु मार्फत विद्युत वितरण भईरहेको छ । विद्युत वितरणका लागि अधिकांश स्थानमा स्टीलका पोलको प्रयोग भएको भने ग्रामीण ईलाकाका केही पोलहरु काठक छन् यिनीहरुलाई पनि स्टीलको पोलले विस्थापित गर्ने काम नगरपालिका र विद्युत प्राधिकरणबाट संयुक्त रुपमा भै रहेको छ । यसका वावजुद पनि वडा नं. ६ को चुहार खोला, बुङखोला, गैडावारी, वडा नं. ९ को सेबस, कोलर, देउराली, सुपार, बासुरङ्ग, ओम्बंग जस्ता स्थानमा हालसम्म पनि राष्ट्रिय प्रशारण लाईन पुग्न सकेको छैन । यसैगरी वडा नं. ११ मा पर्याप्त क्षमताको ट्रान्सफर्मर नभएकाले विद्युत सेवा नियमित हुन सकेको छैन । जसका कारण विद्युत भोल्टेजकम भई साना तथा घरेलु उद्यम संचालन गर्न समेत समस्या देखिएको छ ।

कालिका नगरपालिकामा ८१.६९ % ले दैनिक वत्ति बाल्नका लागि विद्युतको प्रयोग गर्दछन । वत्ति बाल्नकाका लागि सौर्य उर्जाको प्रयोग गर्नेको संख्या २.३९१ % मात्र रहेको छ । (वस्तुस्थिति विवरण, बागमती प्रदेश, २०७६)

तालिका 20 कालिका नगरपालिकाको विद्युत वितरणको अवस्था

वार्ड नं.	वितरण केन्द्र	ट्रान्सफर्मर रहेको स्थान	क्षेमता (के.भी.ए)	विद्युत पोल संख्या	विद्युत वितरण हुने समय	समस्याहरु
२	रत्न नगर वितरण केन्द्र	खोले सिमल,क्लब चोक , रेडक्रस ग्राम			२५ घण्टा	भोल्टेज आपुग
२	टाँडी वितरण केन्द्र	डेरी चोक,सिर्जना चोक,गुरुङ चोक,खेखारिया,शान्ति, प्रगति चोक	५०-२५०	५००	२४ घण्टा	भोल्टेज आपुग,लाइन वितरण कमि, तारको ब्यबस्थापन,पोल ब्यबस्थापन
३						बनकट्टा चोकमा १०० के.भीको ट्रान्सफर्मर सहित थ्री फेज लाइन बिस्तार
४	टाँडी वितरण केन्द्र	बाटो नम्बर १, ४, १०	१००, १००, ५०	थप गर्न पर्ने		आउने जानी बढी मात्रमा
५	(खोले सिमल) रत्ननगर मातहतमा	बिरात चोक , गाडी मै चोक , बेल्थोक, बर्हस्थान चोक , पुस्पंजलि टोल,राधास्वामी	१५०/५०/५०/५०/१००	१९७२	२४ घण्टा	भोल्टेज आपुग
७	टाँडी वितरण केन्द्र	जुटपानी				ट्रान्सफर्मरको समस्या, बेलाबेलामा बत्ति जानी, पोल तथा खुल्ला तार
८	टाँडी वितरण केन्द्र	६				काठे पोल बिस्थापित गर्न पर्ने
९	पसो	हेल्थ्पोस्त चोक , बजार क्षेत्र	१०० , १००	३०० , ३५०		
१०	टाडी खोलेसिम्ल	तिन्दोभन ,दलन्तर				
१	खोले सिमल	विभिन्न स्थानमा			लाइन नगएको बेलामा सधै	

२.४.४. खानेपानी तथा सरसफाई

नगरपालिका पाश्र्वचित्र २०७६ अनुसार यस नगरपालिकाका ६०६९ घरधुरीले खानेपानीका लागि आफ्नै घरमा पाइपधारा जोडेका छन् जुन नगरपालिकाभित्रका घरपरिवारको ५४.६% घरधूरी समेटिएको देखिन्छ । यसैगरी सार्बजनिक पाईपधारा पयोगकर्ताहरुको संख्या पनि उल्लेख्य रहेको छ ३११५ घरधुरी अर्थात २८.०%, टयूबेल/ह्याण्डपम्प ७७६ घरधुरी अर्थात ७.०%, डिप बोरिङ ४२२ (२.७%), ढाकिएको इनार/कुवा २९९ (२.७%), नढाकिएको इनार/कुवा १८४ (१.७%), मुल/झरना/सतहको पानी २५५ (२.३%) रहेको देखिन्छ । उपरोक्त तथ्याङ्कलाई आधार मान्ने हो भने लगभग एक तिहाई मानिसहरु खानेपानीका लागि सार्वजनिक धारा, मुल, ईनारमा भर पर्नु पर्ने अवस्था देखिन्छ ।

खानेपानीको स्रोत अनुसार घरधुरीको विवरण तलको चित्रबाट प्रष्ट पारिएको छ ।

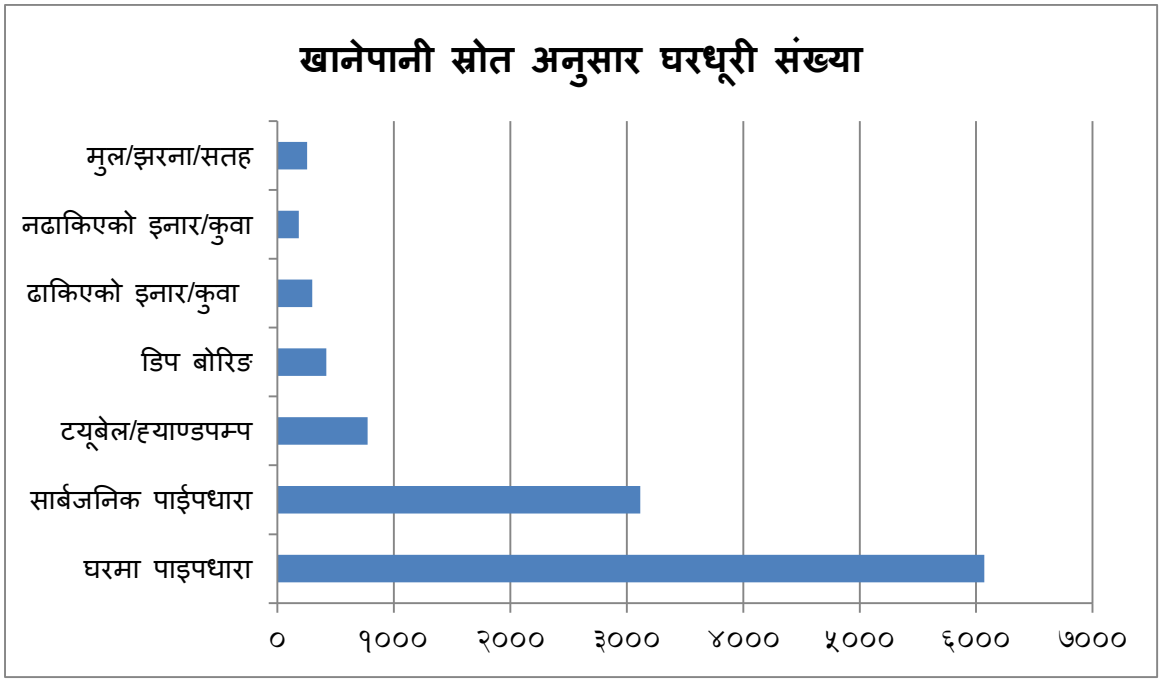

कालिका नगरपालिकामा विभिन्न खनेपनिआयोजन संचालनमा रहेका छन्, जसले स्थानीय स्तरमा खानेपानी वितरणमा सहयोग गरिरहेका छन् । यस नगरपालिकामा पदमपुर, सुहाङ, जागृत, धारापानी, कालिका, न्यूरेनी, गैरीबारी, देविटार लगायतका खानेपानी आयोजनाहरु मार्फत खानेपानी वितरण भै रहेको छ । यि आयोजनाको सालबसाली मर्मत सम्भार गर्नु पर्ने भएता पनि कतिपय खानेपानी आयोजनाहरुको समयमा मर्मत हुन नपाएकाले पूर्ण क्षमतामा खानेपानी वितरण हुन सकेको छैन, जसले गर्दा कतिपय वस्तीहरुमा पालो गरेर खानेपानी वितरण गर्नु पर्ने अवस्था छ । यस नगरपालिकाका मझुवा कालिका, खेतबारी, चिसोपानि गंगटे, भोर्लाघारी, लायोडाँडा, रिमाल डाँडा, दर्लामी डाँडा, आदर्श टोल, धारापानी, देविटार, न्यूरेनी स्कूल क्षेत्रमा अझै पनि पर्याप्त खानेपानी वितरण हुन सकेको छैन ।

नगरपालिकाका सबै वडामा खानेपानीका साना तथा ठुला योजना संचालन गरी पानी वितरण गरेको भएतापनि सबै बस्तीमा समान वितरण छैन । पानीका मुहान पर्याप्त भएता पनि खानेपानीलाई अझै पनि व्यवस्थित तथा नियमित वितरण गर्न सकिएको छैन । सबैलाई खानेपानीको सुबिधा पुर्याउनका लागि नगरपालिकाले खानेपानीको पाईप वितरण गर्ने गरेको र घरधुरी स्वयंले मुहानबाट सिधै खानेपानीको व्यवस्था गरेको पाइन्छ । नगरपालिकामा खानेपानीका मूल सुक्दै जाने, खानेपानीको मुलमा सुद्धिकरणको व्यवस्था नभएको, पानीको महसुल लिने व्यवस्था नभएको, मर्मत सम्भारको लागि बजेटको कमि जस्ता समस्याहरु छन् ।

सरसफाई तर्फ – यो नगरपालिका क्षेत्र सफा सुग्घर रहेको छ । यहाँका प्रायशः सबै मानिसहरु व्यक्तिगत सरसफाईमा सचेत देखिन्छन् । शौचालयको प्रयोग, खाना खानु अघि हात धुने जस्ता नियमित कार्यले फोहरबाट हुने रोगबाट बच्न सकिने भएकाले यस तर्फ सबै सचेत रहेका छन् । बजार क्षेत्र तथा आफ्नो टोल वस्ती आफै सफा गरी स्वच्छ सफा नगरपालिका बनाउन आम नागरिकले सहयोग गरेका छन् । सबै घरमा शौचालय हुनु, स्थानीयस्तरमै पानीको निकास र दैनिक सरफाइले यो नगरपालिका सरसफाइमा सचेत रहको बुझ्न सकिनछ । तर, सरसफाईमा बाधा पु¥याउने अर्को रुप सार्वजनिक स्थलमा दिसा पिसाब गर्नु हो । यस नगरपालिकाभित्र खोलेसिमल, जुटपानी ट्याम्पो पार्क र गैरीबारी चोक गरी जम्मा तीन स्थानमा मात्र सार्वजनिक शौचालय छ । तर यिनीहरु पनि पानीको

अभाव, नियमित मर्मत सम्भारको अभावले गर्दा व्यवस्थित हुन पाएका छैनन । नगरपालिकाले भिडभाड हुने स्थानमा थप सुविधायुक्त शौचालयको व्यवस्था गरी प्रदुषणमुक्त नगरपालिका निर्माण तर्फ उन्मुख हुनु पर्ने देखिन्छ ।

२.४.५. सूचना, सञ्चार तथा प्रविधि

नगरपालिकाका सबै क्षेत्रमा मोवाइल सेवाको पहुँच राम्रो छ । नगरपालिकाको वस्तुस्थिति विवरण २०७६ अनुसार यस नगरपालिकामा उपभोग गरिएका सामग्रीहरुको तथ्याङ्क हेर्दा मोबाइल फोन प्रयोग गर्ने ८८.९ % रहेको देखिन्छ भने इन्टरनेट प्रयोग गर्ने ११.२ %, कम्प्यूटर प्रयोग गर्ने ८.९ %, रहेको तथ्याङ्कले देखाउँछ । यस नगरपालिका ग्रामीण ईलाकामा ल्याण्डलाइन टेलिफोन सेवा विस्तार भएको छैन । फोन तथा इन्टरनेट सेवामा घरधुरीको पहुँच बढाउन मोबाइल सेवाको महत्वपूर्ण योगदान रहेको छ । नगरपालिकामा नेपाल टेलिकम र एनसेलले मोवाईल सेवा सबैभन्दा बढी प्रयोगमा रहेको छ । नगरपालिकाका सबै वडामा विभिन्न एफ.एम. तथा रेडियो नेपाल लगायत विभिन्न स्टेशनहरु सुन्न सकिन्छ भने विभिन्न केवल नेटवर्क मार्फत टेलिभिजनको पहुँच पनि राम्रो छ । नगरपालिकाका सबै वडामा तथा ईन्टरनेटको सुबिधा छ । नगरपालिकाका सरकारी कार्यालय जस्तै नगर कार्यपालिकाको कार्यालय, वडा कार्यालय, विद्यालय, स्वास्थ्य चौकीमा ईन्टरनेटको सुबिधा विस्तार भएको छ । नगरपालिकाले आफ्नो वेबसाइट मार्फत आफ्ना सुचान्हारू जस्तै वार्षिक कार्यक्रम, ऐन तथा कानुनहरु सार्वजनिक गर्ने गरेको छ । त्यसैगरी राजस्व संकलन तथा घटना दर्ता जस्ता कार्यलाई कम्प्युटरकृत माध्यम मार्फत संकलन तथा प्रविष्ट गर्ने गरेको छ ।

यसै गरी यस नगरपालिका क्षेत्रबाट कालिका दैनिक पत्रिका प्रकाशन हुने गरेको छ भने अन्य राष्ट्रिय तथा स्थानीय दैनिक पत्रिका सहजै पढन पाइन्छ ।

२.४.६. ढल तथा ढल निकास प्रणाली

बागमती प्रदेश स्थानीय तहको वस्तुस्थिति विवरण, २०७६ अनुसार कालिका नगरपालिकाको कुल घरपरिवार मध्य ५५.०५ % सेप्टी ट्यांकमा जोडिएको फ्लस भएको र ०.८६% ले ढल जोडिएको फ्लस भएको सौचालय प्रयोग गर्दछन । त्यसैगरी ३३.४९ % ले साधारण सौचालय प्रयोग गर्दछन भने १०.३१ % घरधुरीमा सौचालयनै छैन ।

२.४.७. फोहोरमैला व्यवस्थापन

नगरपालिकाको वातावरण स्वच्छ र सफा रहेको छ । स्थानीयले ठोस फोहोर गाड्ने, जलाउने तथा थुपारेर आफैले व्यवस्थापन गर्ने गरेका छन् । कालिका नगरपालिकाले फोहरमैला व्यवस्थापनका लागि हालसम्म विर्सजन केन्द्रको व्यवस्था गरेको छैन । कुहिने फोहर स्थानीयस्तरमा नै व्यवस्थापन गर्ने गरेको भएता पनि नकुहिने फोहरको व्यवस्थापन चुनौती बन्दै जान थालेको छ । नकुहिने फोहरलाई नजिकको वन जंगल तथा सार्वजनिक जग्गामा विसर्जन गर्ने गरिएको छ । जसले गर्दा वातावरणीय प्रदुशषण बढदै जान थालेको छ । विशेष गरी बजार क्षेत्रमा यस्ता समस्या बढी देखिन थालेको छ । नगरपालिकाले बजार क्षेत्रमा कुहिने र नकुहिने फोहर छुट्टयाउने अभियानको थालनी गरेको छ । नकुहिने फोहर टोल विकास संस्थाहरुसंगको सहकार्यमा व्यवस्थापन गर्ने नीति नगरपालिकाले लिएको छ । नगरपालिकले आगामी दिनमा यथासक्य भरपर्दो फोहरमैला विसर्जन स्थलको व्यवस्था गर्नु पर्ने देखिन्छ ।

२.४.८. सिंचाई पूर्वाधार

कालिका नगरपालिकाका लगभग दुई तिहाई जनसंख्या कृषि पेशामा संलग्न रहेको कुरा तथ्याँकले देखाउँदछ । कृषि क्षेत्रको उत्पादकत्व बढाउन सिंचाई नभई नहुने स्रोत हो । यस नगरपालिकामा भएका खोल्सा खोल्सी, मुहान, कुवा तथा भूमिगत प्रणालीबाट सिंचाई सुविधा उपलब्ध गराइएको छ । सबै वडामा कुनै न कुनै प्रकारका पानीका स्रोतबाट सिंचाई हुँदै आईरहेको छ ।

नगरपालिकाको कूल क्षेत्रफलको लगभग २३% जमिन खेतियोग्य जमिन रहेको छ । स्थलगत अध्ययन, नगरपालिका तथा वडा कार्यालयहरुमा गरिएको छलफलका आधारमा यहाँ करिब ११५०० रोपनी जमिनमा सिंचाई सुविधा पुगेको छ । यहाँ थाङ्गखोला, काली खोला, कयर खोला, चुहा खोला, शान्ति खोला लागयत अन्य खहरेहरु सिंचाईका प्रमुख स्रोत हुन । यस देखि बाहेक महानपुर भूमिगत सिंचाई, भिमवारी टोल तथा पिपरिया टोल डिपबोरिङ्ग, पदमपुर डिप बोरिङ्ग लयागत अन्य डिप बोरिङ्गको माध्यमबाट पनि सिंचाई सुविधा उपलब्ध गराइएको छ । जसमध्ये कयर खोलाबाट सबभन्दा बढी सिंचाई आयोजना संचालन भएका छन् ।

जिर्ण कुलो तथा पूर्वाधार, पानीको चुहावट, अधिकांश मौसमी सिंचाई श्रोत, मर्मत सम्भार अभाव, सिंचाई व्यवस्थापनका लागि छुट्टै निकाय सक्रिय नभएको जस्ता समस्याका कारणले प्रसस्त पानीका स्रोत र सिंचाई आयोजनाहरु भउता पनि यसको उचित प्रयोग तथा व्यवस्थापन हुन सकेको देखिँदैन । सिचाईको उचित व्यवस्थापन गरी अधिकतम कृषियोग्य जमीनमा सिंचाई सुविधा पुर्याउन सके कृषि उत्पादन बृद्धि भई नगरपालिका स्वयं खाद्यान्न तथा तरकारीमा आत्मनिर्भर भई बढी भएको उपज विक्री गरी आर्थिक स्रोत समेत आर्जन गर्न सफल हुने देखिन्छ । नगरपालिकामा भएका मुख्य सिंचाई योजनाहरु तालिकामा उल्लेख गरिएको छ ।

तालिका 21 कालिका नगरपालिका क्षेत्रमा रहेका सिंचाई आयोजनाहरु

वार्ड नं.	सिंचाइ योजनाको नाम	पानीको स्रोत	सिंचित क्षेत्रफल	लाभान्वित घरधरी	सिंचाइको उपलब्धता	मर्मत संभार तथा ब्यवस्थापन
१	नेपाल सरकारबाट डम्पिङको व्यवस्था	जमिन मुनिबाट	पुरै वार्डमा सिंचाई	पुरै वार्डबासी	बर्षै भरि	आफैले गर्नपर्ने
२	सानो कलि थाक्रे गैरी	थाङ्गखोला कलि खोला	१४० बिघा	३००	मौसमी	ठुलो लाइनिंग गरि पानीको श्रोतको उचित व्यवस्था गर्नुपर्ने
२	महान्पुर भूमिगत सिंचाई	डिप बोरिंग	४० बिघा	१००	बर्सभरि	बोरिंग सम्पन्न भाएको पाइपलाइन विस्तार गर्न बाकी
२	खेखारिया	डिप बोरिंग	५० बिघा	२००	बर्सभरि	सञ्चालन भएको थप चेम्बर तथा पाइपलाइन विस्तार गर्नपर्ने
३	श्री सिद्धि गणेश मन्दिर डिप बोरिंङ सिंचाई	सतह	६० बिघा	१००० घरधुरी	बर्षैभरि	उपभोक्ता समिति
३	मिलिजुली भूमिगत जलसिंचाई समिति	सतह	६० बिघा	५०० घरधुरी	बर्षैभरि	उपभोक्ता समिति
४	बाटो नम्बर ४ मा डिप बोरिंङ	बोरिंङ	बाटो नम्बर १ देखि ८ सम्म	करिब २०० घरधुरी	मौसमी	उपभोक्ता समिति
४	भिमवाली टोलमा बोरिंङ	बोरिंङ	१०० बिघा		मौसमी	उपभोक्ता समिति
४	पिपरिया टोलमा बोरिंङ	बोरिंङ		१०० घरधुरी	मौसमी	उपभोक्ता समिति

४	बाटो नम्बर ११ मा डिप बोरिंङ	बोरिंङ		५० घरधुरी	मौसमी	उपभोक्ता समिति
५	नारायणी भूमिगत डिप बोरिंग	भूमिगत	६० बिघा	१५०	बर्सभरी	उपभोक्ता समिति
५	भिम्वाली डिप बोरिंग	भूमिगत	६१ बिघा	२८७	बर्सभरी	उपभोक्ता समिति
५	पदमपुर डिप बोरिंग	भूमिगत	६२ बिघा	३००	बर्सभरी	उपभोक्ता समिति
५	अन्नपुर्ण धरातलीय जलाधार क्षेत्र	भूमिगत	६३ बिघा	२५०	बर्सभरी	उपभोक्ता समिति
५	मिलिजुली डिप बोरिंग	भूमिगत	६४ बिघा	२००	बर्सभरी	उपभोक्ता समिति
६	थाङ्गबुङ्ग-काली खोला १,२,३ साखा	थाङ्गखोला, बुङ्ग खहरे			मौसमी	मर्मत आबस्यकता
६	कयर खोला - भुतीय	कयर खोला			मौसमी	मर्मत आबस्यकता
६	कयर खोला - भुतीय	कयर खोला			मौसमी	मर्मत आबस्यकता
७	कायर खोला कालिका जाल उपभोक्ता समिति	कयर खोला	३५० हेक्टर	७००	बर्षैभरि	आबश्यकता अनुसार
७	गंगटे चिसापानी सिंचाई	कयर खोला	१५० हेक्टर	३५०	बर्षैभरि	आबश्यकता अनुसार
८	नमुना जल उपभोक्ता संस्था	कयर खोला				
८	चुहार खोला सिंचाई	चुहार खोला	६० बिघा	१६०	बर्षै भरि	ब्यबस्थित नभएको
८	मूलबारे सिंचाई	कयर खोला	३० बिघा	५०	बर्षै भरि	ब्यबस्थित नभएको
८	घोरवाङ करेतघारी	कयर खोला	८२ बिघा	१२०	बर्षै भरि	ब्यबस्थित नभएको
८	घोखाङ देवीटार कुलो	कयर खोला	७० बिघा	१३०	बर्षै भरि	ब्यबस्थित नभएको
८	मझुवा सिंचाई	कयर खोला	५० बिघा	११०	बर्षै भरि	ब्यबस्थित नभएको
८	गंगटे कालिका सिंचाई	कयर खोला	२० बिघा	५०	बर्षै भरि	ब्यबस्थित नभएको
९	सुलियर सिचाई	शान्ति खोला	९३	२५०	बर्षाभरि	उपोभोक्ता समाती
९	गौदघारी	कयर खोला	१०	२५	बर्षाभरि	उपोभोक्ता समाती
९	चाइनारङ्ग सिचाई	शक्ति खोला	१५	३५	बर्षाभरि	उपोभोक्ता समाती

९	दोगर सिचाई	शान्ति खोला	४०	१००	बर्षाभरि	उपोभोक्ता समाती
९	संफत्यंग सिचाई	शक्ति खोला	३०	७०	बर्षाभरि	उपोभोक्ता समाती
१०	बिबुबतार सिचाई	खोल्सो	१५ बिघा	१००	सधै	छ
१०	ग्यांगरंग सिचाई	खोल्सो	१५ बिघा	३०	सधै	छ

(वडा भेला/छलफल र स्थलगत सर्वेक्षण)

२.४.९. भूमि प्रयोग तथा शहरीकरण

कालिका नगरपालिकाको क्षेत्रफल १४९.०८ ब.कि.मी. रहेको छ । घरधूरी सर्वेक्षण २०७६ अनुसार यस नगरपालिकाको भू-उपयोगको अवस्था विश्लेषण गर्दा आवादी र खेति गरिएको जमिन २३.२ प्रतिशत, जंगलले ओगटेको भुभाग ७१.१ प्रतिशत, घाँसे मैदान ०.२ प्रतिशत, झाडी तथा बुट्यान २.४ प्रतिशत, वलौटे भूभाग १.९ प्रतिशत बाँझो जमिन रहेको ०.९ प्रतिशतर र पानीको भूभाग ०.३ प्रतिशत देखिन्छ ।

२.४.१०. भूमिहीन तथा सुकुम्बासी

कालिका नगरपालिकामा ४६५ घरधूरी परिवार सुकुम्बासी रहेको पाइएको छ । जसमध्ये लालपूर्जा बिहीन, भूमिहीन, दैवि प्रकोप पिडीत, नामसारी हुन नसकेका लगायतका सुकुम्बासीहरु रहेका छन् । हालसम्म नगरपालिकामा सुकुम्बासी व्यवस्थापनमा खासै समस्या देखिएको छैन । संघीय सरकारद्धारा गठित भूमि आयोग मार्फत विद्यमान सुकुम्बासी समस्या समाधान गर्ने कार्य शुरु भै सकेको छ । हाल नगरपालिकाको १, २, ३, ४, ५ र ८ वडाहरुमा सुकुम्बासीहरुलाई अस्थायी बसोबासको व्यवस्था मिलाइएको छ ।

तालिका 22: नगरपालिकामा रहेका भूमिहीनको विवरण

वार्ड नं.	बस्तिको नाम	घरधुरी संख्या	समस्याहरु	समाधानका उपाय
१	सुकुम्बासी बस्ति सुन्दर बस्ति	४०	सुकुम्बासी	सुकुम्बसीलाइ जग्गा उपलब्ध गरिदिनु पर्ने
२	बलरामपुर टोल	८	सुकुम्बासी	सुकुम्बसीलाइ जग्गा उपलब्ध गरिदिनु पर्ने
३	शान्ति टोल	१२०	लालपुर्जा बिहिन	सम्बन्धित निकायबाट पहल हुनुपर्ने
४	विहानी टोल, दीपशिखा टोल, छिमेकि टोल, भिमवाली टोल	८०		लाल पुर्जा नभएको
५	बादरझुला बस्ति	१७	भूमिहीन, आब्यबस्थित बसोबास	भूमिहीन,अब्यबस्थित बसोबास
८	समग्र कालिका वार्ड नम्बर ८ भरि		दैविक प्रकोप वाडी, पैरो, वसोबास गरेको, बत्तिको समयमा जाँच हुनपर्ने	दैविक प्रकोप वाडी, पैरो, जनसंख्या वृद्धि
११	मजवाङ	२००		जग्गाको नापजाँच गरी जग्गा धनीलाई पुरा वितरण गरी वडा संग समन्वय गर्ने

(वडा भेला/ छलफल, २०७९)

२.५. वन, वातावरण तथा विपद् जोखिम न्यूनीकरण र व्यवस्थापनको अवस्था

२.५.१. वन तथा जैविक विविधता

नेपालको कुल क्षेत्रफलको ४४.७४ प्रतिशत जमिन वन क्षेत्रले ढाकेको छ। पर्यावरणीय सन्तुलनका दृष्टिकोणले कुल जमिनको ४० प्रतिशत जमिन वन क्षेत्रले ढाकिएको हुनुपर्दछ । कालिका नगरपालिकाको क्षेत्रफल १४९.०८ ब.कि.मी. रहेको छ । यस नगरपालिकाको भू-उपयोगको अवस्था विश्लेषण गर्दा जंगलले ओगटेको भुभाग ७१.१ प्रतिशत, घाँसे मैदान ०.२ प्रतिशत, झाडी तथा बुट्यान २.४ प्रतिशत, वलौटे भूभाग १.९ प्रतिशत बाँझो जमिन रहेको ०.९ प्रतिशतर र पानीको भूभाग ०.३ प्रतिशत देखिन्छ ।

नगरपालिकामा रहेका सामुदायिक वनहरु स्थानीय वन उपभोक्ता समुहद्वारा संरक्षण तथा व्यवस्थापन हुदै आइरहेका छन् । यी समुहले वनको संरक्षणका लागि वृक्षारोपण गर्ने, आगलागिबाट बचाउन अग्निरेखा बनाउने, समुहका सदस्यहरुबीच बचत तथा ऋण लगानी गर्ने तथा घास, दाउरा, काठ, स्याउला, पत्कर, जडिबुटी, चरिचरन आदिको प्रयोग गरिरहेका छन । यस नगरपालिकाभित्र रहेका वन उपभोक्ता समितिहरुको विवरण निम्न अनुसार प्रस्तुत गरिएको छ ः

तालिका 23 कालिका नगरपालिकाभित्र रहेका सामुदायिक वन उपभोक्ता समूहहरु

वार्ड नं.	बनको नाम	क्षेत्रफल (हेक्टर)	उपभोक्ता समितिको नाम	उपभोग गर्ने वस्ति	लाभान्वित घरधुरी	मुख्य वनस्पती	मुख्य पशुपंक्षि
१	चतुर्मुखी सामुदायिक बन उपभोक्ता समिति	१९६.६५	चतुर्मुखी सामुदायिक बन उपभोक्ता समिति	गडुवा बस्ति	४००	सिसौ , पड्के , साल, खयर	गैडा , बाघ , चित्रि , मयुर , बदेल , खरायो , हात्ती, बादर, कालिज
२	थाङ खोला सामुदायिक बन	१९९		कालिका १,२,३,६,४	१९६५	पड्के,, सिस्नु, उन्यूउ, बास, पिसलो, सिमल	गैडा ,बाघ,चितुवा,बदेल, बादर,बन कुखुरा
२	थाङ खोला सामुदायिक बन	१९९ हेक्टर		कालिका १,२,३,६,४	वार्ड ३ को वार्डहरु मात्रको	पड्के,, सिस्नु, उन्यूउ, बास, पिसलो, सिमल	गैडा ,बाघ,चितुवा,बदेल, बादर,बन कुखुरा,मृग
४	पदमपुर सामुदायिक बन उपभोक्ता समिति		पदमपुर सामुदायिक बन उपभोक्ता समिति	कालिका - ४,१ र रत्ननगर			
५	भिमवाली सामुदायिक बन	१९९ हेक्टर	भिमवाली सामुदायिक बन उपभोक्ता समिति	साविक पदमपुर ५ र ६	७६५	मेलर, पड्के, सिमल, साल, सिसौ, खयर, गैडा,बाघ,चिता	बादर,हरिण,बदेल,
६	उदयपुर सामुदायिक बन	१९९ हेक्टर	उदयपुर सामुदायिक बन उपभोक्ता समिति			सिमल, साल,मेल्दर, पड्के आदि	बाघ,गैडा,जरायो,खरायो,मृग आदि
७	उदयपुर सामुदायिक बन उपभ्कता समिति	१९९ हेक्टर	२३ जना	रत्ननगर नगरपालिका १४, १५, कालिका ७, ८, ६	५५००	साल, करम, पड्के आदि	बाघ,गैडा,जरायो,खरायो,मृग आदि

वार्ड नं.	बनको नाम	क्षेत्रफल (हेक्टर)	उपभोक्ता समितिको नाम	उपभोग गर्ने वस्ति	लाभान्वित घरधुरी	मुख्य वनस्पती	मुख्य पशुपंक्षि
८	श्री अमलाचुली सामुदायिक बन उपभ्कता समिति	२१५	श्री अमलाचुली सामुदायिक बन उपभ्कता समिति	गैरी वारी	२८४	साल	कालिज, मृग, बदेल, बादर, विभिन्न जातिका चारहरु
९	जन प्रगति	१५०.२५	जन प्रगति सा ब ,सो स्किखोर -१ र ५	सेबंगेटोल , भण्डारी टोल	३२५	साल चिलाउने	मुगा , बदेल , बादर , स्याल ,
१०	देउजा सामुदाहिक बन			देउजर	६०	साल , च्युरी , आप , चिलाउने , चाप , सिमल आदि	बादर , चराचुरिंगी , स्याल , लोखर्के , सर्प, घोरल आदि
११	इन्द्रेणी सामुदायिक	४५०.२२	इन्द्रेणी सामुदायिक	मज्वाङ, खोला गाउँ,क्ङजेक र	३६१	साल, कसना, चोप, हर्रोबर्रो	मिर्ग, कालिज, चितुवा, बदेंल, बाँदर, बाघ,
११	चित्रम कमान्चुली	३३०.	चित्रम कमान्चुली	चेकरा,नौला पुर	९०	साल, गाइखुरे, सेतोबरा, गुर्जो, अमला, लालीगुराँस	मिर्ग, कालिज, चितुवा, बदेंल, बाँदर, बाघ,

(वडा भेला/ छलफल, २०७९)

यहाँका वन क्षेत्रमा पाइने मुख्य वनस्पतिमा साल, सिसौ, चाँप, चिलाउने, सिमल, मेलर, पडके, खयर, कदम आदी हुन भने वनस्पतिमा अमला, गुर्जो, लालिगुराँस, हर्रोबर्रो, उन्यू, बाँस, पिसलो आदी हुन । यहाँका जङ्गलहरुमा बाघ, चितुवा, बँदेल, मृग, बाँदर, स्याल, गैंडा, जरायो, हरिण, हात्ती, खरायो लगायतका जनवारहरु पाइन्छन् भने पंक्षी तर्फ कालिज, मयुर, बट्टाई, सुगा, काग, हाँसका प्रजाति लगायतका चराचुरुङ्ग पाइन्छन । यसैगरी विभिन्न प्रजातिका सर्प, घोरल, लाथर्के लगायतका जनवारहरु पाइन्छन् । यस प्रकारको वन जंगल तथा यहाँ पाइने जनावार एवं पक्षीहरुको उपस्थितिले यो नगरपालिका जैविक विविधताको दृष्टिकोणले धनी रहेको मान्न सकिन्छ ।

तर, यसका वावजुद पनि एकातिर वन तथा जनवार एवं पशुपंक्षी संरक्षमा केही समस्याहरु रहेका छन् । वन जंगलको अवैध कटान, चोरी, आगलागी तथा बाढी पहिरोका कारण वन क्षेत्र विनास हुनु, जंगली नाकाहरु धेरै हुनाले अनधिकृत क्रियाकलाप हुनु, वन पैदावार ढुवानी समस्या, पर्याप्त मात्रामा वृक्षारोपण हुन नसक्नु आदी लगायतका समस्याहरु छन् भने अर्कोतिर केही उपभोक्ताहरुले घर बनाउन काठ नपाउने, पर्याप्त घांसे मैदानको अभावले घाँस काट्न नपाउने, जंगली जनवारबाट बाली नोक्सानी हुने गरेको, उचित सामुदायिक वन नीतिको अभाव जस्ता समस्याहरु रहेको कुरा बताएका छन् ।

२.५.२. प्राकृतिक प्रकोप जोखिम क्षेत्र

यस नगरपालिकामा प्राकृतिक प्रकोपका दृष्टीले जोखिमयुक्त स्थानहरू धेरै रहेका छन् । बाढी, पहिरो, आगलागी, हावाहुरी यहाँका प्रमुख प्राकृतिक प्रकोपहरू हुन । यस्ता प्रकोपको नियन्त्रणको लागि कुनै ठोस कदम चालिएको छैन । यद्यपी सडकछेउको पहिरो जोखिम क्षेत्रमा ग्याविन वाल बनाउने, सामुदायिक वनहरूमा अग्नी घेरा निर्माण गर्ने, सुकेका काठ तथा पत्कर सफा गर्ने, वृक्षारोपण गर्ने, नदि नियन्त्रण गर्ने जस्ता जोखिम न्यूनीकरणका प्रयास हुदै आइरहेका छन् । स्थलगत अध्ययन २०७९ का अनुसार नगरपालिकामा रहेका प्राकृतिक प्रकोप क्षेत्रहरु यसप्रकार छन् ।

तालिका 24: नगरपालिकामा रहेका प्रकोप जोखिम क्षेत्रको विवरण

वार्ड नं.	जोखिम क्षेत्रको नाम	जोखिम हुनुको कारण	विपदवाट पर्न सक्ने असर	जोखिम न्यूनीकरणका लागि भएका प्रयासहरु
१	सुन्दर बस्ति समिपुर स्कुल साइड गडुवा चतुर्मुखी बन सिमाना	जलवायु परिबर्तनको कारण अल्प बृष्टी अति बृष्टी , जंगली जनावरको बस्ति प्रवेश	जनधनको क्षेति , वालीनालीको क्षेति	जैविक तारबार , जैविक तटबन्धनको प्रयास, कुलकुलेसो ,नदि कटान गर्ने ठाउँमा बस्ति बस्न रोक
२	स्वर्णिम टोल	बंङ खहरे	डुबान	वर्षामा आउने बढीलाई बस्तीमा पस्न रोक्ने र ब्यबस्थित सिंचाई
२	खेखारिया टोल	अधिक वर्षा	बालीनाली नोक्सानहरु	
२	प्रगति टोल	निकाश नहुनु , अब्यबस्थित सिंचाई	बाटो क्षति	
३	कालिका ३ मिलिजुली टोल ,दीपज्योति टोल,ब्रम्ह टोल,हरियाली,टोल र जनविकास टोल	थाङखोला र बुङ खहरेमा बाढी आएर	घर,गोठ डुबान,बालीनाली पुरिदिने आदि	
४	खोला कटान	गिट्टी, बालुवा निकाल्नाले	बस्ति कटान हुने	टतबन्धन, तार जालि
४	भिमवाली मन्दिरमा डुबान	पानि निकास नभएको	सुकुम्बासी बस्तिको समुदाय डुबानमा	टतबन्धन, तार जालि
४	ढल निकास नभएको	बाटोमा पनि जम्ने	फोहोर बढ्ने	ढल निकासको लागि हेमपाइप राख्न पर्ने
४	चोकहरुमा दुर्घटन			प्रत्यक चोकमा ट्रफिक लाइट राख्न पर्ने
५	पदमपुर सामुदायिक	वर्ष याममा बाडी पहिरो र कटान, बनमा आगो लागेको समस्या	बन क्षेत्रको सिमानामा हार तथा जमिन कटान हुने बस्तिमा आसर हुने	खोलाको तटबन्धन ,जनचेतना कार्यक्रम हुन पर्ने
६	वेलचौर	खोला उचित रुपमा व्यवस्था नभएको	कटान तथा डुबान	उल्लेखित खोलाहरुलाई तार बन्धन,मुहान ब्यबस्थापन गर्न पहल मात्र भएको
६	गुरौचौर , खोलेसिमल	खोला उचित रुपमा व्यवस्था नभएको	कटान तथा डुबान	उल्लेखित खोलाहरुलाई तार बन्धन,मुहान ब्यबस्थापन गर्न पहल मात्र भएको

वार्ड नं.	जोखिम क्षेत्रको नाम	जोखिम हुनुको कारण	विपदवाट पर्न सक्ने असर	जोखिम न्यूनीकरणका लागि भएका प्रयासहरु
६	क्लबचोक, लाहुरे चोक,	खोला उचित रुपमा व्यवस्था नभएको	कटान तथा डुबान	उल्लेखित खोलाहरुलाई तार बन्धन,मुहान ब्यबस्थापन गर्न पहल मात्र भएको
६	भटेनी,नयाटोल	खोला उचित रुपमा व्यवस्था नभएको	कटान तथा डुबान	उल्लेखित खोलाहरुलाई तार बन्धन,मुहान ब्यबस्थापन गर्न पहल मात्र भएको
६	सुर्यपुर ,जमुनापुर	खोला उचित रुपमा व्यवस्था नभएको	कटान तथा डुबान	उल्लेखित खोलाहरुलाई तार बन्धन,मुहान ब्यबस्थापन गर्न पहल मात्र भएको
७	सगुन टोल, रुम्बर टोल	बर्षायाममा बर्ष बढी भयको कारणले बाढीको कारण सबै घरहरु डुबान हुने	बाढी आइ घरहरु डुबान तथा कटान र खेतीपाती नष्ट हुने	ठाउँ ठाउँमा तार, जाली लगाउन पर्ने
७	स्याउली बजार	बर्षायाममा बर्ष बढी भयको कारणले बाढीको कारण सबै घरहरु डुबान हुने	बाढी आइ घरहरु डुबान तथा कटान र खेतीपाती नष्ट हुने	ठाउँ ठाउँमा तार, जाली लगाउन पर्ने
७	लाहुरे चोक	बर्षायाममा बर्ष बढी भयको कारणले बाढीको कारण सबै घरहरु डुबान हुने	बाढी आइ घरहरु डुबान तथा कटान र खेतीपाती नष्ट हुने	ठाउँ ठाउँमा तार, जाली लगाउन पर्ने
७	जुटपानी कालिका	बर्षायाममा बर्ष बढी भयको कारणले बाढीको कारण सबै घरहरु डुबान हुने	बाढी आइ घरहरु डुबान तथा कटान र खेतीपाती नष्ट हुने	ठाउँ ठाउँमा तार, जाली लगाउन पर्ने
८	गैरिवारी अमलाचुली सामुदायिक बन उपभोक्ता समिति	बढी पहिरो	बस्ति पुर्नासकने	ब्रिक्षरोपन, तटबन्धन र ठाउँ ठाउँमा जाली
८	मंगलदेवी सामुदायिक ब उपभोक्ता समिति	बढी पहिरो	बस्ति पुर्नासकने	ब्रिक्षरोपन, तटबन्धन र ठाउँ ठाउँमा जाली
८	कालिका सामुदायिक बन उपभोक्ता समिति	बढी पहिरो	बस्ति पुर्नासकने	ब्रिक्षरोपन, तटबन्धन र ठाउँ ठाउँमा जाली
८	धारापानी सामुदायिक बन उपभोक्ता समिति	बढी पहिरो	बस्ति पुर्नासकने	ब्रिक्षरोपन, तटबन्धन र ठाउँ ठाउँमा जाली
८	देवीढुंगा र चेलीपेटी सामुदायिक बन उपभोक्ता समिति	बढी पहिरो	बस्ति पुर्नासकने	ब्रिक्षरोपन, तटबन्धन र ठाउँ ठाउँमा जाली
९	बडहरे कोलर खोला	चुन उत्खलन अबेबस्थित	खेत यौग्य जमिन	बन फडान नगर्ने
९	सम्फत्यङ्ग खोला	बाटो निर्माण खोरिया	कटान बास आबासको क्षेत्र	तारजाली , बुरुवा रोप
९	टुमारी खोला	जला फडानी आगोलागि		
९	सिन्ति कभर खोला			
९	कुवापानी खहरे खोला			
१०	देउजर			
१०	पाइमारांग			
१०	छेरेबंग			

वार्ड नं.	जोखिम क्षेत्रको नाम	जोखिम हुनुको कारण	विपदवाट पर्न सक्ने असर	जोखिम न्यूनीकरणका लागि भएका प्रयासहरु
११	नपालीङ	बाढी	१२	
११	रन्टेज बजार	बाढी	३०	
११	खोर्लीङ	पहिरो	९	
११	खिड्की	पहिरो	३	
११	चेउराङ	पहिरो	३५	
११	मझ्वाङ	पहिरो	७०	
११	रिक्टेस+ कामि गाउँ	बाढी	७	
११	वडा भरि	चट्याङ		सामान्य आर्थीङ तर असफल
११	सेवाङ, डागीटार	आगोलागी	७०	
११	सैपाङ	जंगली जनावर	६५	बाटोको सीमाना नाछुटियकोले कारण तरबार लगाउन समस्या

(स्थलगत अध्ययन , २०७९)

स्थानीयका अनुसार अन्य स्थानमा जस्तै यहा बेमौसमी पानी पर्ने, बालीनाली पाक्ने समयमा परिवर्तन, फुल फुल्ने समयमा परिवर्तन, पानीका मुल सुक्दै जानु, नयाँ- नयाँ प्रजातिका फल फल्ने तथा स्थानीय रैथाने जातिका विउ विजन हराउदै गएका, कृषि तथा पशुमा नयाँ रोग देखिनु जस्ता जलवायु परिवर्तनका प्रभाब देखिदै गईरहेका छन् ।

२.५.३. महामारी तथा विपद व्यवस्थापन

महामारी तथा विपद्का घटनाले यस नगरपालिकालाई पनि प्रभाव पारेको छ । समय समयमा देखिने महामारीमा झाडापखाला, लामो समयसम्म आउने ज्वरो, रुघालाई मुख्य महामारीका रुपमा लिन सकिन्छ । विगत देखि नै विश्वव्यापी रुपमा फैलिएको कोरोना यस नगरपालिकामा पनि फैलिएको थियो ।

यसैगरी विभिन्न विपद्का घटनाले पनि यस नगरपालिकालाई अछुतो राखेको छैन । आगलागी, बाढी÷ढुवान, पहिरो, शितलहर, रोग महामारी, सर्पदंश, जंगली जनवारबाबट क्षति, भुकम्प, चट्याङ आदी विपद्वाट मानवीय क्षति समेत भएका छन् । स्थलगत अध्ययनका आधारमा यस नगरपालिकामा विगत पाँच वर्षमा बाढी डुवानबाट तीन जना, पहिरोबाट १ जना, चट्याङबाट ६ जनाको मृत्यु र २१ जना घाइते भएको देखिन्छ । यस अवधिमा उल्लेखित विपद्का घटनाहरुबाट भएका घाईतेहरुको संख्या अधिक रहेको जानकारी पाइयो । आर्थिक क्षति तर्फ विगत पाँच वर्षमा पुल पुलेसा क्षति हुँदा करीब चार लाख, आगलागीबाट सात लाख बराबरको घर गोठ, दश लाख बराबरको अन्नबाली, बाढीबाट रु. एक करोड बराबरको पशुपंक्षी, एक कराड तीन लाख बराबरको घरगोठ र एक करोड पचास लाख बराबर बाली तथा जग्गाजमीनको क्षति भएको अनुमान गरिएको छ । यस अवधिमा जंगली जनवारबाट करिव ३७५ परिवारको बालीनाली नष्ट भएको जसको मूल्य करिब पचास लाख रुपंयाँ बराबर भएको अनुमान छलफलका क्रममा प्राप्त भयो ।

महामारी तथा विपद् व्यवस्थापनका लागि केन्द्र, प्रदेश, जिल्ला र स्थानीय स्तरमा गठित समितिहरुले महामारी तथा विपद् रोकथामका लागि कुनै ठोस नीति तथा कार्यक्रम नल्याएको गुनासो आम जनताको रहेको पाइन्छ । विपद्का घटना घटे पश्चात उद्दार तथा सामान्य राहत वितरण बाहेक अन्य उल्लेख्य काम नभएको जानकारी छलफलको क्रममा पाइयो । हुनत् केही पहिरो रोकथाम तथा तटबन्ध निर्माणका काम नभएका होइनन, तर यतिमा मात्र आगामी दिनमा ठूलो विपद्का घटना आईलागे ठूलो क्षति व्यहोर्नुपर्ने त्रास स्थानीय बासीमा रहेको देखिन्छ ।

२.६. सुशासन तथा संस्थागत व्यवस्था

२.६.१. स्थानीय ऐन तथा कानुनहरु

स्थानीय तहलाई नेपालको संबिधान, स्थानीय सरकार संचालन ऐन २०७४, तथा अन्य विभिन्न कानुनले दिएको अधिकार प्रयोग गर्न, नगरपालिकाको दैनिक प्रशासन संचालन गर्न तथा नगरपालिकाबाट हुने कामकाज पारदर्शी, जवाफदेही, उत्तरदायी बनाई सुशासन कायम गर्न तथा स्थानीय जनातालाई पुर्याउनु पर्ने सेवा सुबिधा निर्बाध रुपमा छिटो छरितो रुपमा पुर्याउन नगरसभाले विभिन्न कानुन तयार गरी लागु गरेको छ । कालिका नगरपालिकाले तर्जुमा गरी लागु गरेका कानुनहरु देहाय बमोजिम छन् ।

१. कालिका नगरपालिकाको आर्थिक ऐन, २०७९
२. कालिका नगरपालिकाको विनियोजन ऐन, २०७९
३. प्रदेश तथा स्थानीय तहमा सशर्त वित्तीय हस्तान्तरण भएका कृषि विकास कार्यक्रम सञ्चालन सम्बन्धी कार्यविधि, २०७८
४. स्थानीय वन ऐन, २०७७
५. कालिका नगरपालिका प्राविधिक शिक्षा छात्रवृत्ती वितरण कार्यविधि, २०७७
६. कालिका नगरपालिका प्रधानाध्यापक छनोट तथा व्यवस्थापन कार्यविधि, २०७७
७. कालिका नगरपालिका पशु सेवा कार्यक्रम कार्यान्वयन कार्यविधि, २०७७
८. कालिका नगरपालिकाको खनीजन्य तथा खनिज पदार्थ (ढुंगा, गिट्टी, बवालुवा, ग्राभेल, रोडा, माटो) पदार्थ उत्खनन र संकलन तथा विक्री वितरण सम्बन्धी कार्यविधि, २०७७
९. कालिका नगरपालिकाको जलस्रोत तथा मुहान दर्ता कार्यविधि, २०७७
१०. कालिका नगरपालिकाको अनुगमन तथा सुपरीवेक्षण निर्देशिका, २०७५
११. कालिका नगरपालिका लैङ्गिक मैत्री समुदायमा आधारीत घटना व्यवस्थापन तथा प्रेषण प्रणाली मार्गदर्शन, २०७७
१२. कालिका नगरपालिका लैङ्गिक हिंसा निवारण कोष संचालन कार्यविधि, २०७७
१३. कालिका नगरपालिका वातावरण तथा प्राकृतिक स्रोत संरक्षण सम्बन्धमा व्यवस्था गर्न वनेको ऐन, २०७७
१४. कालिका नगरपालिकामा कार्यरत कर्मचारीहरुको समायोजन तथा व्यवस्थापन सम्बन्धमा व्यवस्था गर्न वनेको ऐन, २०७७
१५. कालिका नगरपालिकाको अनुदान, आर्थिक सहायता तथा ऋण तथा सापटी दिने सम्बन्धी निर्देशिका, २०७७
१६. कालिका नगरपालिका अर्थ सम्बन्धी प्रस्तावलाई कार्यन्वयन गर्न वनेको विधेयक, २०७८
१७. आर्थिक कार्यबिधि नियमित तथा व्यवस्थित गर्न वनेको कानुन, २०७६
१८. अनुदानको मल वितरण व्यावस्थापन निर्देशिका, २०७७
१९. कालिका नगरपालिकाको एक विद्यालय एक फुलवारी व्यव्थापन कार्यविधि, २०७६
२०. कालिका नगरपालिकाको म्याचिङ फन्ड परिचालन तथा व्यवस्थापन कार्यविधि, २०७६
२१. कालिका नगरपालिकाको आवासीय छात्रावास व्यवस्थापन र सञ्चालन कार्यविधि, २०७६
२२. कालिका नगरपालिकाको कार्यसम्पादनमा आधारीत प्रोत्साहान कार्यविधि, २०७६
२३. कालिका नगरपालिकाको घरेलु तथा साना उद्यम प्रवर्धन कार्यविधि, २०७६
२४. कालिका नगरपालिकाको स्वास्थ्य संस्था, दर्ता, अनुमति तथा नवीकरण सम्बन्धी निर्देशिका, २०७६
२५. कालिका नगरपालिकाको विपन्न परिवारका लागी मेयर आवास कार्यक्रम कार्यान्वयन कार्याविधि, २०७६

२६. कालिका नगरपालिका घरेलु तथा साना उद्योग प्रवर्धन ऐन, २०७६
२७. कालिका नगरपालिकाको प्रशासकीय कार्यविधि (नियमित गर्ने), २०७४
२८. कालिका नगरपालिकाको सहकारी ऐन, २०७४
२९. कालिका नगरपालिकाको कार्यनगरपालिका (कार्य सम्पादन) निमयावाली, २०७४
३०. कालिका नगरपालिकाको घ वर्गको व्यवसायी ईजाजतपत्र कार्यविधि, २०७४
३१. कालिका नगरपालिकाको एफ।एम। रेडियो (व्यवस्थापन तथा संचालन) कार्यविधि, २०७४
३२. कालिका नगरपालिकाको व्यवस्या दर्ता तथा नवीकरण सम्बन्धी कार्यविधि, २०७५
३३. कालिका नगरपालिकाको निर्णय वा आदेश अधिकारपत्रको प्रमाणीकरण (कार्यविधि) नियमावली, २०७४

२.६.२. समिति गठन

नगरकार्यनगरपालिकाबाट गरिने कार्यलाई नियमित तथा व्यवस्थित गर्न स्थानीय सरकार संचालन ऐन २०७४ र नेपालको संबिधानको धारा २१८ ले दिएको अधिकार प्रयोग गरी कालिका नगरपालिकाले विभिन्न विषयगत समितिहरु बनाई नगरपालिकाको कार्य सम्पादन गरिरहेको छ । यस्ता समितिमा कार्यनगरपालिका सदस्यहरु संयोजक तथा सदस्य रहन्छन । नगरपालिकामा देहायका ६ वटा समिति तथा उपसमितिहरु गठन भएका छन् ।

क. सार्वजनिक सेवा तथा क्षमता विकास समिति
ख. आर्थिक विकास समिति
ग. सामाजिक विकास समिति
घ. पूर्वाधार विकास समिति
ङ. वातावरण तथा विपद व्यवस्थापन समिति
च. विधेयक समिति

२.६.३. संस्थागत व्यवस्था तथा सुशासन

कुशल मानव संसाधन, संस्थागत क्षमता र साधनहरू संगठन विकासका आधारभूत तत्व हुन्। संगठनले अपनाएका नीति, रणनीति, योजना, कार्यक्रम तथा अन्य कारकहरू हुन्, जसले संगठनको कुशल व्यवस्थापनमा तथा संचालनमा महत्त्वपूर्ण भूमिका खेल्दछन । त्यसैगरी नीति, रणनीति, योजना तथा कार्यक्रमले पूर्व निर्धारित उद्देश्यहरू प्राप्त गर्न संगठनलाई मार्गनिर्देशन समेत गर्दछ । यी आधारभूत तत्व बिना संगठनको समुचित विकास सम्भव छैन । त्यसैले परिमाणमुखी विकास प्राप्त गर्न योजना, कार्यक्रम र रणनीतिहरूको संयोजन आवश्यक छ । जनसहभागिता, जवाफदेहिता र पारदर्शिता सुनिश्चित गरी स्थानीय सरकारको कार्य र सेवा वितरण संयन्त्र सजिलो, छिटो छरितो, प्रभावकारी र सेवाग्राही मैत्री हुनुपर्दछ । त्यसैगरी नगरपालिका योजना तथा कार्यक्रम तयार गर्दा स्रोत साधनको अधिकतम उपयोग गर्ने, सामाजिक समावेशीकरण एवं समानतालाई आत्मसाथ गर्ने जस्ता विषयलाई ध्यानमा राखेर तयार गर्नुपर्दछ ।

सेवाग्राहिलाई छिटो छरितो रूपमा सेवा प्रवाह गर्न तथा तोकिएको समयमा कार्य सम्पादन गर्न क्षमता विकासका विभिन्न तालिमहरू संचालन साथै सुचना तथा प्रविधिको अधिकतम उपयोग गरी नगरपालिकाको सेवा प्रवाहलाई प्रविधिमैत्री बनाउनु जरूरी छ । स्थानिय सरकार संचालनका लागि संघिय मामिला तथा सामान्य प्रशासन मन्त्रालयले जनसंख्याका आधारमा स्थानीय सरकारलाइ निर्देशन गर्न दरबन्दी तेरिज निर्धारण गरेको छ । यद्यपी स्थानीय तहको आवश्यकता र क्षमताका आधारमा दरबन्दी सृजना गर्न तथा कर्मचारी भर्ना गर्न सक्ने व्यवस्था समेत रहेको छ ।

२.६.४. संगठनात्मक विकास

मानव संसाधनको अवस्था

हाल नगरपालिकाका विभिन्न शाखा तथा वडामा गरी जम्मा ..... जना स्थायी कर्मचारी रहेका छन् । जसमध्ये प्रमुख प्रशासकिय अधिकृत सहित ..... जना अधिकृत स्तरका र बाँकि ..... जना सहायक स्तरका कर्मचारी छन् । त्यसैगरी नगरपालिकामा अस्थायी तथा करार दरबन्दीमा ..... जना कर्मचारी कार्यरत छन् । प्रमुख प्रशासकीय अधिकृतलाई नगरपालिकामा कर्मचारी व्यवस्थापनको संरचनाको शीर्ष स्थानमा राखिन्छ । नगरपालिकामा अधिकतम कर्मचारीहरू सहायक तहका रहेका छन् । यी कर्मचारीहरु विभिन्न शाखा तथा उप-शाखामा रहेर कार्य सम्पादन गरिरहेका छन् ।

नगरपालिकाको सेवा प्रवाहको चाप र कार्क्षेत्रका आधारमा संगठन संरचना अध्ययन गरी सोही बमोजिम कर्मचारी दरवन्दी स्वीकृत र कार्य विवरण तयार गर्नु पर्नेमा हालसम्म यस नगरपालिकामा सो अध्ययन भएको छैन । जसले गर्दा विगतमा संघीय मामिला तथा समान्य प्रशासन मन्त्रालयले स्वीकृत गरेको संगठन संरचना अनुसार नै नागरपालिकाले सेवा प्रवाह गरिरहेको छ । नगरपालिकाले विद्यमान ऐन कानूनले दिएको अधिकार अनुसारको सेवा प्रवाह गर्न आवश्यक जनशक्ति र तिनीहरुको कार्यविवरण समेटिएको संगठन संरचना अध्ययन यथासक्य गर्नु पर्ने देखिन्छ ।

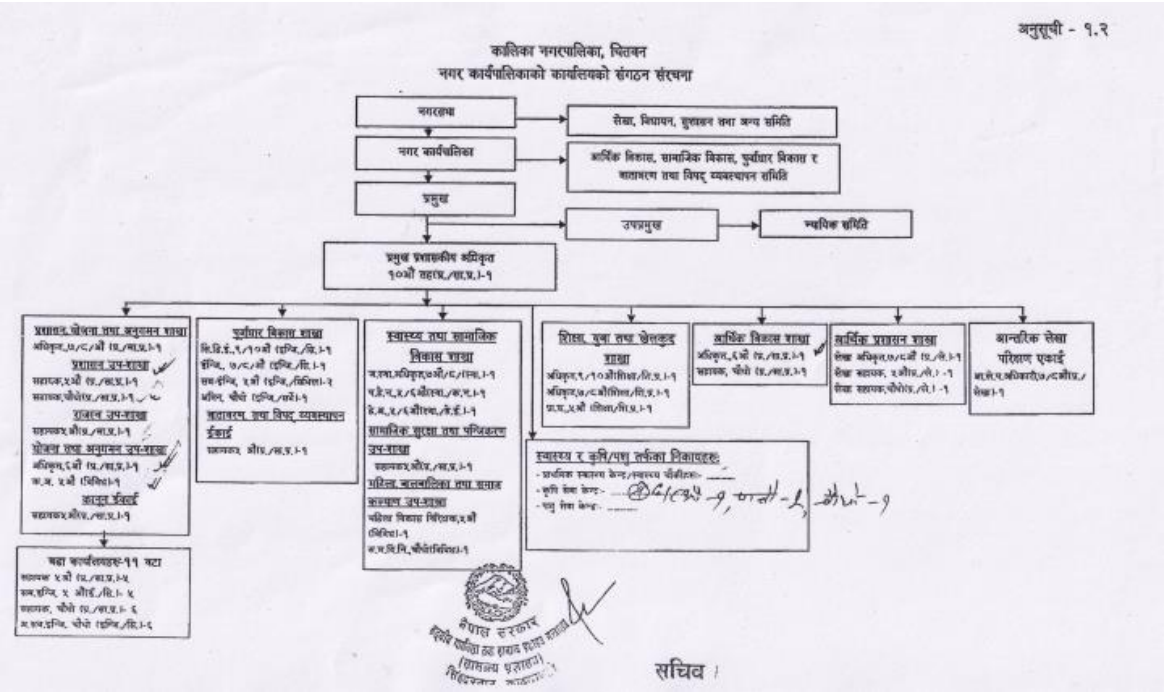

नगरपालिकामा सबै तहका कर्मचारीहरुको कार्य विवरण तयार गरिएको छ । जसले कर्मचारीको दायित्व तथा कार्य दयारा प्रष्ट भई सेवा प्रवाह उतरदाई तथा पारदर्शी हुन्छ । संघीय मामिला तथा सामान्य प्रशासन मन्त्रालयले तोके बमोजिम कर्मचारीको कार्यक्षमता मुल्यांकन गर्ने गरिएको छ जसमा बिषयबस्तुको ज्ञान र सिप,गोपनियता राख्ने क्षमता, निर्देशानुसार काम गर्न सक्ने क्षमता, उपस्थिति र समय पालना, ईमान्दार र नैतिकता र अनुशासनका आधारमा कर्मचारीको मूल्यांकनका गर्ने गरिएको छ । नगरपालिकाका कर्मचारीहरुको कार्य सम्पादन सम्झौता भने लागु गरिएको छैन ।

कर्मचारीको कार्य क्षमता तथा वृत्ति विकासका लागि विभिन्न संघ, संस्था, प्रदेश तथा संघ बाट समय समयमा विभिन्न विषयमा आयोजना हुने तालिम, प्रशिक्षण तथा सेमिनारमा कर्मचारीहरु सहभागी हुने गरेका छन् ।

शाखा

हाल नगरपालिकाको कार्यालयमा शिक्षा शाखा, कृषि शाखा, आर्थिक प्रशासन शाखा, स्वास्थ्य शाखा, आर्थिक विकाश शाखा, व्यवसाय दर्ता तथा भुमि व्यवस्थापन शाखा, पुर्वाधार विकाश शाखा, प्रशासन शाखा, भवन शाखा, वन वतावरण विपद् शाखा, योजना शाखा, पुशु सेवा शाखा, सूचना प्रविधि शाखा, प्रधानमन्त्री रोजगार कार्यक्रम शाखा, महिला वालवालिका तथा जेष्ठ नागरीक शाखा, सामाजिक सुरक्षा तथा पञ्जीकरण शाखा, जिन्सी शाखा गरि १७ वटा शाखाहरु रहेका छन् ।

२.६.५. योजना व्यवस्थापन

सूचना प्रविधिको प्रयोग

नगरपालिकामा सूचना प्रबिधिको प्रयोगमा सामान्य रुपमा हुदै आएको देखिन्छ। नगरपालिकाको वेवसाईट तयार भई प्रयोगमा आएको छ । नगरपालिकामा भएका सूचना तथा निर्णयहरु, कानुन, विभिन्न अध्यय प्रतिवेदन तथा नगरपालिकाबाट भएका काम कारबाहीहरु वेवसाईट मार्फत प्रकाशन गर्ने गरिएको छ । त्यसैगरी नगरपालिका विभिन्न शाखाहरु बीच र वडा र नगरपालिकाबिच नेटवर्किङ गरिएको छ । यसबाट विभिन्न शाखामा भएका तथा वडामा भएका दैनिक काम कारबाही नगरपालिकामा स्वत: अध्यावधिक हुन्छ । नगरपालिकाको सार्वजनिक खरिद, खरिद ऐन २०६३ र नियमावली २०६४ को अधिनमा रही भैरहेको छ । खरिद प्रक्रिया पनि सूचना प्रविधिमा आधारित (e- Procurement) छ ।

कालिका नगरपालिकामा नागरिक बडापत्रको व्यवस्था गरिएको छ । जसले नागरिकलाई नगरपालिकाबाट सम्पादन हुने कार्य, सो कार्यका लागि आवश्यक कागजात, सम्बन्धित कर्मचारी तथा सेवा प्राप्त गर्न पुर्याउनु पर्ने सम्पूर्ण प्रक्रियाका बारेमा सहजै जानकारी प्राप्त हुन्छ ।

नगरपालिकामा हुने काम पारदर्शी बनाउन तथा कर्मचारीलाई उत्तरदायी तथा जवाफदेही बनाउन सार्वजनिक सुनुवाई, सार्वजनिक लेखा परिक्षण नियमित रुपमा हुन्छ । सेवा ग्राहिको गुनासो सुन्न तथा सेवालाई सेवाग्राही मैत्री बनाउन नगरपालिकामा गुनासो सुन्ने अधिकारीको व्यवस्था गरिएको छ । नगरपालिका तथा वडाबाट संचालन हुने सबै योजना तथा कार्यक्रमको नगरपालिका उपप्रमुखको नेतृत्वमा प्राबिधिक समेतको टोलीले अनुगमन तथा मुल्यांकन अनिवार्य रुपमा गर्ने गरिएको छ ।

२.६.६. स्रोत व्यवस्थापन

वि.सं. २०७३ फागुनमा नगरपालिकाको स्थापना भएपछी स्वायत्त सरकारको रुपमा कार्य संचालन गर्दै आइरहेको छ । नेपालको संबिधान, स्थानीय सरकार संचालन ऐन तथा अन्तरसरकारी वित्त व्यवस्थापन ऐनमा स्थानीय सरकारको राजस्व अधिकार सम्बन्धीका विभिन्न प्रावधानहरु रहेका छन् । नेपालको संबिधानको अनुसूची ८ मा भएको व्यवस्था अनुसार स्थानीय तहले विभिन्न विषयमा राजस्व संकलन गरिरहेको छ ।

मुख्यतया नगरपालिकाको आय स्रोतलाई अन्तरिक स्रोत र बाहय स्रोत गरी दुई भागमा बिभाजन गर्न सकिन्छ ।

अन्तरिक स्रोत: अन्तरिक स्रोतमा पनि कर राजस्व र गैर कर राजस्व गरी दुई प्रकारका कर संकलन गर्ने गरेको छ । घरजग्गा कर (मालपोत), एकिकृत सम्पति कर, व्यवसाय कर, बहाल कर, घरजग्गा रजिष्ट्रेशन शुल्क, दर्ता नैकरण

दस्तुर, नक्शापास दस्तुर, नाता प्रमाणित दस्तुर, नक्शा फारम दस्तुर, सभाहल भाडा वापतको शुल्क जस्ता शिर्षकमा कर संकलन गरिरहेको छ । नगरपालिकाको स्वीकृत आर्थिक विवरण अनुसार आ.व. ०७८।०७९ मा आन्तरिक आय रु. १२,६४,१३,१४२ भएको देखिनछ ।

यसैगरी, विगत तीन वर्षको आन्तरिक आयको विश्लेषण गर्दा, आ.व. २०७५/०७६ मा कूल आय रु. ६२,०१,०६,००९ मा आन्तरिक आय रु.२,५१,१०,७५४ अर्थात ४%, आ.व. ०७६/०७७ मा कूल आय ८६,८९,९२,१२७ मा आन्तरिक आय रु. १,८५,४९,३२९ अर्थात २% र आ.व. ०७७।७८ मा कूल आय रु.७६,११,४८,१६८ मा आन्तरिक आय रु. २,२७,९०,८६५ अर्थात ३% रहेको देखिन्छ । उपरोक्त विवरणलाई हेर्दा सुरुको वर्ष भन्दा दोस्रो वर्ष आधा कम र तेस्रो वर्षमा दोस्रो वर्षभन्दा १% मात्र बृद्धि भएको देखिन्छ, जसलाई सन्तोषजनक रुपमा लिन सकिन्न, यसर्थ आगामी दिनमा आन्तरिक राजस्वको सम्भावित नयाँ स्रोत पहिचान, करका दायरा बृद्धि, कर असूली सम्बन्धी जनचेतना कार्यक्रम आदी ल्याएर आन्तरिक आयको हिस्सा बृद्धि गर्नु पर्ने देखिन्छ ।

बाहय स्रोत कालिका नगरपालिकाको आ.व. ०७८।०७९ को स्वीकृत आर्थिक विवरण अनुसार संघीय सरकारबाट प्राप्त (समानिकरण अनुदान, शशर्त अनुदान तथा समपूरक अनुदान) रु. ३९,८१,३६,२९६।७५, प्रदेश सरकारकबाट प्राप्त (समानिकरण, शशर्त र समपूरक) रु. ४,९७,९०,६०१।४८, राजस्व बाँडफाँड (संघ र प्रदेश) बाट रु. २१,३७,३६,१२१।८४ प्राप्त भएको देखिन्छ । आन्तरिक आय र जनसहभागिता समेत जोडदा आ.व. ०७८।०७९ को कूल आय रु. ७९,०१,६७,३८१।३३ भएकोमा बाह्य श्रोतको हिस्सा ८४% देखिन्छ । अर्थात आन्तरिक आयले १६% आम्दानी व्यहोरेको देखिन्छ । कालिका नगरपालिकाको आ.व. ०७६।७७ देखि आ.व. ०७८।०७९ सम्मको प्रक्षेपित र यथार्थ आय विवरण निम्न बमोजिम उल्लेख गरिएको छ ।

तालिका 25 नगरपालिकाको आ.व.२०७५/७६ देखि २०७८/०७९ सम्मको प्रक्षेपित र यथार्थ आय विवरण

आर्थिक वर्ष	प्रक्षेपित आय	यथार्थ आय	खर्च
२०७५/०७६	७१०८४३८६२	६२०१०६०१०	
२०७६/०७७	९२८५७४०००	८६८९९२१२७	
२०७७/०७८	११२०२८२३७०	७६११४८१६८	

श्रोत ः राजस्व सुधार कार्ययोजना, २०७८

जनसहभागिता परिचालन

कालिका नगरपालिकाले कुनै पनि पूर्वाधार विकास गर्दा लागत सहभागिताको नीति अवलम्बन गर्दै आईरहेको छ । पूर्वाधार विकासमा स्थानीय जनसहभागिता जुटाउन तथा सार्वजनिक सम्पति प्रति अपनत्वको भावना विकास गर्न जनसहभागिता एक उत्कृष्ट औजार हो । नगरपालिकामा विकास निर्माणका कार्यहरुमा स्थानियाहरुको सहभागिता लागत सहभागिता मार्फत गरिरहेको देखिन्छ । कालिका नगरपालिकामा आ.व. ०७८।७९ मा जनसहभागिता वापत रु. २०९१२२० बराबरको लागत साझेदारी भएको छ ।

विकास सझेदार संस्था

कालिका नगरपालिकामा विकास सझदार संस्थाले विभिन्न क्षेत्रमा सहयोग गर्दै आइरहेका छन् । यस्ता संस्थाले मुख्यतया सिप विकास, लैंगिक समानता, महिला सशक्तिकरण, बल संरक्षण, फोहोरमैला व्यवस्थापन, खेलकुद प्रवर्धन, वित्तीय साक्षरता, गुणस्तरीय शिक्षा, स्वास्थ्य सेवा, नेतृत्व क्षमता विकास, व्यवसायिक तथा सिपमुलक तालिम, वातावरण संरक्षण, प्रकोप व्यस्थापन, संस्कृति जगेर्ना, खानेपानी व्यवस्थापन जस्ता क्षेत्रमा सहयोग गर्दै आइरहेका छन् । नगरपालिकामा कार्य गर्ने सहयोगी संस्थाको विवरण तालिकामा प्रस्तुत गरिएको छ ।

तालिका 26 कालिका नगरपालिका क्षेत्रमा कार्यरत विकास साझेदारी सस्थाहरु

वडा नं	संस्थाको नाम	स्थान	कार्यक्रम शिर्षक	समस्याहरु	बार्षिक बजेट
१	सक्षम युवा क्लब	कालिका १	खेलकुद	युवाहरु नियमित रुपमा अभ्यास नगर्नु	वार्ड तथा नगरपालिका द्वारा अनुदान
२	अटीजम केएर सोसाईटी चितवन	कालिका नगरपालिका	अपङ्गता	क्लब भवन अभाव ,बजेट अभाव	
२	जागृति युवा क्लब	कालिका-२	युवा तथा खेलकुद		
३	छैन				
४	छैन				
५	प्रज्वल साना किसन	कालिका ५			
६	मिलिजुली आमा समूह	वार्ड ६		आर्थिक समस्या	
६	एक्कल महिला मानव अधिकारको लागि	वार्ड ६			
८	C.D.P सेन्टर शक्तिखोर	कालिका ८,९,१०,११			
९	कुला संस्कुतिक तथा सम्पदा संरक्षण प्रतिष्ठान नेपाल	नेपाल भरी	कला सस्कृति र सम्पादन		१००००००
९	स्वचन्द्र भैरब युवा क्लब	कालिका ९	कला सस्कृति र सम्पादन		२०००००
९	रामचन्द्र युवा क्लब	कालिका ९	कला सस्कृति र सम्पादन		२०००००
९	तलेजु युवा क्लब	कालिका ९	कला सस्कृति र सम्पादन		२०००००
११	R.R.N.		सबै क्षेत्रमा	सबै क्षेत्रमा कार्य नहुनु	

(स्थलगत अध्ययन , २०७९)

परिच्छेद ३. नगरपालिकाको सबल पक्ष, दुर्बल पक्ष, अवसर तथा चुनौती

सबल पक्ष	• एकल अधिकारक्षेत्र भित्रका आवश्यक ऐन, कानून, निर्देशिकाहरुको तयार भई कार्य सम्पादनमा सहजता हुनु । • समितिहरुको गठन भई आ–आफ्नो कार्य जिम्मेवारमा क्रियाशिल रहनु । • बार्षिक योजना तर्जुमा, नीति तथा कार्यक्रम समयमा तयार र पारित हुनु । • प्रतिवेदन तथा अभिलेख व्यवस्थापन राम्रो रहेको । • आय–व्ययको विवरण पारदर्शि हुनु र कानूनी व्यवस्था बमोजिम सार्वजनिक गरिनु । • कार्यालय परिसरमा स्वास्थ वातावरण र सरसफाई राम्रो व्यवस्था रहेको । • प्राकृतिक श्रोत साधन को उपलव्धता हुनु । (नदीजन्य) • व्यक्तिगत घटना दर्ता अनलाईन मार्फत हुने गरेको । • गैर–सरकारी संस्थासँगको साझेदारीका प्रभावकारी भई विपन्न वर्गको आयआर्जनमा सघाऊ पुग्नु । • कृषि, पशु, मत्स्यपालन र फलफुलको क्षेत्रमा काम भईरहेको । • न्यायिक समिति मार्फत न्याय निरुपण हुने गरेकाले जनताको अपेक्षा बढेको । • महिला बिरुद्घ हुने हिंसा सम्बन्धी उजुरी कमी आएको ।
दुर्बल पक्ष	• आवधिक योजना र मध्यमकालीन खर्च संरचना तयार भै नसकेको । • संविधान प्रदत्त अधिकारको कार्यान्वयनमा अपेक्षित ज्ञान, सीप, क्षमता र अनुभवको कमी । • योजना तर्जुमा तथा प्राथमिकिकरणमा विषयगत समितिहरुको भुमिका अझै प्रभावकारी हुन नसकेको । • पदाधिकारी र कर्मचारीहरुमा कानून बनाउने ज्ञान र सीपको कमी । • दरबन्दी अनुसारको प्राविधिक जनशक्तिको व्यवस्था नहुनु । • अधिकांश कर्मचारीहरुमा सूचना प्रबिधि सम्बन्धी ज्ञान, सीप र अभ्यासमा कमी हुनु । • जोखिममा आधारित आन्तरिक नियन्त्रण प्रणाली तर्जुमा नहुनु । • सहकारीको व्यवस्थापन, परिचालन र अनुगमन प्रभावकारी नभएको । • तालिमको आबश्यकता पहिचान तथा सबै कर्मचारीलाई आवश्यक तालिमको व्यवस्था नहुनु । (सेवा प्रवेश समेत) • कृषिमा उत्पादन र व्यवसायीकरण अपेक्षित रुपमा गर्न नसक्नु ।
अवसर	• संघ र प्रदेश सरकारका नमुना ऐन, कानूनको आधारमा नगरपालिकाले अन्य आबश्यक अन्य थप ऐन कानून बनाउन सकिने । • नदी जन्य उत्पादन, गिट्टी, बालुवा, ढुङ्गा, बनपैदाबारे, काठ दाउरा जडिवुटीबाट आन्तरिक आय अद्धिबृद्धि गर्न सकिने । • वडागत रुपमा एक वडा एक उत्पादनको धारणा अनुसार आधुनिक तथा व्यावसायिक कृषि उत्पादनको सम्भावना रहेको ।

	• प्राकृतिक रुपमा प्रशस्त रुपमा खोला नाला भएको हुर्दा सिचाईको सुविधामा सहजता रहेको । • सडक यातायातको सहज पहुँचले गर्दा मझौला उधोग धन्दा र व्यवसायमा राम्रो पहुँच ।
चुनौती	• संविधान प्रदत्त अधिकारको कार्यान्वयनमा जनप्रतिनिधिहरुको अपेक्षित ज्ञान, सीप, क्षमता र अनुभव नहुनु । • सम्पत्ति कर, घर बहाल कर, व्यवसाय करमा सेवाग्राहीको सहभागिता ज्यादै न्यून • एकिकृत बस्ती विकासको अवधारणालाई प्रबर्धन गर्न नसक्नु । • शैक्षिक बेरोजगारीको संख्या बढदै जानु । • बाढीको प्रभाव क्षेत्र भएकाले अधिकांश भूभाग संकटासन्न अवस्थामा रहनु । • युवालाई कृषि क्षेत्रमा आकर्षण गर्न नसक्नु । • बीचौलियाको कारण कृषिजन्य उत्पादनले अपेक्षित वजार र मुल्य पाउन नसक्नु । • एक स्थानीय तहबाट अर्को स्थानीय तहमा कर्मचारी सरुवा भई जान पाउने व्यवस्थाले कर्मचारीको सदैव अभाव हुने देखिएको ।

अनुसूची

तालिका **कालिका नगरपालिकाका मुख्य बस्तीहरु**

वार्ड नं.	मुख्य वस्तीको नाम	मुख्य जातजाती	घरधुरी संख्या	मुख्य मातृ भाषा	मुख्य धर्म
१	साबिक जुटपानी ७ सिद्धेश्वर सुर्यपुर र सृजनशिल	तामाङ, ब्रामण, क्षेत्री, दलित, गुरुङ, मगर	१६०	नेपाली, तामाङ, गुरुङ, मगर	हिन्दु,बौध,क्रिस्चियन
१	सुकुम्बासी टोल सुर्यपुर	तामाङ, दलित, मगर, बाहुन	३५	नेपाली, तामाङ, मगर	हिन्दु,बौध,क्रिस्चियन
१	नेवार टोल, संयुक्त टोल	नेवार , ब्रामण, तामाङ, गरुङ, कुमाल	५३	नेवारी, तामाङ, गुरुङ, नेपाली	हिन्दु,बौध,क्रिस्चियन
१	सन्द टोल, साझा हरियाली टोल	तामाङ, ब्रामण, क्षेत्री, दलित, गुरुङ, मगर	२०४	नेपाली, तामाङ, गुरुङ, मगर, नेवारी, शेर्पा	हिन्दु,बौध,क्रिस्चियन
१	सिन्धुपाल्चोक, कामना, गडुव टोल	तामाङ, क्षेत्री, दलित, राई, नेवार	२०२	तामाङ, गुरुङ, राई, नेपाली	हिन्दु,बौध,क्रिस्चियन, किराती
१	संगम, लालिगुरास, सगरमाथा टोल	तामाङ, क्षेत्री, दलित, राई, मगर, ब्रामण	२२६	तामाङ, राई, नेपाली	हिन्दु,बौध,क्रिस्चियन
२	स्वोर्निम टोल	थारु जाति	१०५	थारु	हिन्दु,बौध,क्रिस्चियन
२	खेखादिया टोल	थारु ,तामाङ	१४६	खसआर्य,थारु	हिन्दु,बौध,क्रिस्चियन
२	प्रगति टोल	ब्राम्हण,थारु	१०५	खसआर्य,थारु	हिन्दु,बौध,क्रिस्चियन
२	सहपुर टोल	ब्राम्हण,क्षेत्रि,तामाङ	१६३	खसआर्य,तामाङ	हिन्दु,बौध,क्रिस्चियन
२	कमलपुर टोल	ब्राम्हण,तामाङ,क्षेत्रि	१५०	खसआर्य,तामाङ	हिन्दु,बौध,क्रिस्चियन
२	अमृत टोल	ब्राम्हण,तामाङ,क्षेत्रि	८२	खसआर्य,तामाङ	हिन्दु,बौध,क्रिस्चियन
२	जितपुर टोल	ब्राम्हण,तामाङ,क्षेत्रि	११९	खसआर्य,तामाङ	हिन्दु,बौध,क्रिस्चियन
२	शान्ति टोल	ब्राम्हण,तामाङ,क्षेत्रि	१२५	खसआर्य,तामाङ	हिन्दु,बौध,क्रिस्चियन
२	बलरामपुर टोल	ब्राम्हण,तामाङ,क्षेत्रि,थारु	१४८	खसआर्य,थारु	हिन्दु,बौध,क्रिस्चियन
३	हरियाली	मिश्रित चौधरी	१३५	मिश्रित	मिश्रित
३	ब्रम्ह	मिश्रित चौधरी	१००	मिश्रित	मिश्रित
३	दीपज्योति	मिश्रित चौधरी	१२४	मिश्रित	मिश्रित

३	आदर्श	मिश्रित चौधरी	१३५	मिश्रित	मिश्रित
३	नवकिरण	मिश्रित चौधरी	११०	मिश्रित	मिश्रित
३	प्रसिद्द	मिश्रित चौधरी	१२५	मिश्रित	मिश्रित
३	विजय	मिश्रित चौधरी	२००	मिश्रित	मिश्रित
३	शान्ति टोल	मिश्रित चौधरी	१८४	मिश्रित	मिश्रित
३	मिलिजुली	मिश्रित चौधरी	५००	मिश्रित	मिश्रित
३	जनप्रिय	मिश्रित चौधरी	२१०	मिश्रित	मिश्रित
३	जनविकास	मिश्रित चौधरी	३०५	मिश्रित	मिश्रित
४	छिमेकि टोल	तामाङ	१०५	तामाङ	बौद्ध
४	भिमवाली टोल	मिश्रित	१५०	थारु, नेपाली	हिन्दु
४	पिपरिया टोल	मिश्रित	१६०	थारु, नेपाली	हिन्दु
४	दीपशिखा टोल	मिश्रित	२२५	थारु, नेपाली	हिन्दु
४	प्रभात टोल	मिश्रित	१०४	थारु, नेपाली	हिन्दु
४	विहानी टोल	मिश्रित	१००	थारु, नेपाली	हिन्दु
४	सुनौलो टोल	थारु	१००	थारु, नेपाली	हिन्दु
५	शिवालय टोल	ब्राह्मण , क्षेत्रि, भोटे		नेपाली	हिन्दु
५	नवज्योति	ब्राह्मण, क्षेत्रि		नेपाली	हिन्दु
५	गढीमई	ब्राह्मण, क्षेत्रि ,दलित		नेपाली	हिन्दु
५	सुभकामना	थारु		थारु	हिन्दु
५	देवस्थल	भोटे	५५	भोटे	हिन्दु
५	हराभरा	ब्राह्मण,क्षेत्रि		नेपाली	हिन्दु
५	ब्रम्हाबबा	थारु	८४	थारु	हिन्दु
५	मचौली	थारु	८०	थारु	हिन्दु
५	प्रगति	भोटे,प्रजा		भोटे,नेपाली	हिन्दु
५	अजम्बरी	थारु,श्रेष्ठ		थारु,नेवारी	हिन्दु
५	नमुना	ब्राह्मण,क्षेत्रि,थारु	२६	नेपाली,थारु	हिन्दु
५	सम्पन्न	ब्राह्मण,क्षेत्रि,थारु	७०	नेपाली,थारु	हिन्दु

५	भिमवाली पार्क	थारु	५८	थारु	हिन्दु
५	नवप्रतिभा	थारु		थारु	हिन्दु
५	पुष्पान्जली	थारु	७८	थारु	हिन्दु
५	विकासशिल	थारु,दलित	४०	थारु, नेपाली	हिन्दु
६	गुराउचौर टोल विकास संस्था	ब्राम्हण,क्षेत्रि		नेपाली	हिन्दु
६	कमल चोक टोल विकास संस्था	नेवार , मगर			
६	सिमलघरी टोल विकास संस्था	तामाङ, कुमाल			
६	न्युरोड टोल विकास संस्था	बोटे,दरै			
६	गुराउ टोल विकास संस्था	परियार,बि.के			
६	क्लब चोक टोल विकास संस्था	चेपांग,नेपाली			
६	सयपत्री टोल विकास संस्था				
६	पाख्रिन टोल विकास संस्था				
६	हरिहर टोल विकास संस्था				
६	नया टोल टोल विकास संस्था				
६	दीपज्योति टोल विकास संस्था				
६	सिद्धार्थ टोल विकास संस्था				
६	लालचोक टोल विकास संस्था				
६	मिर्मिरे टोल विकास संस्था				
६	बुद्धज्योति टोल विकास संस्था				

६	शिवा पव्वायन टोल विकास संस्था				
६	रेडक्रस टोल विकास संस्था				
६	समावेशी टोल विकास संस्था				
६	बेलपत्र टोल विकास संस्था				
६	हाईस्कुल शान्तिचोक टोल विकास संस्था				
६	प्रगति टोल विकास संस्था				
६	गोर्खाली टोल विकास संस्था				
६	शिव पञ्चाङ्ग टोल विकास संस्था				
६	बाग्लुंगे टोल विकास संस्था				
६	हस्पिटल टोल विकास संस्था				
६	खोलेसिमल टोल विकास संस्था				
६	गंगोत्री टोल विकास संस्था				
७	अमृत टोल	ब्राम्हण	५०	नेपाली	हिन्दु
७	पृथ्वी टोल	क्षेत्री, कुमाल	५२	नेपाली	हिन्दु
७	आदर्श टोल	कमि, दमाई, तामाङ	१७५	नेपाली	हिन्दु
७	बुंङखरे टोल	राई, लिम्बु	१००	नेपाली	बुद्धिष्ट
७	जानकी टोल	तामाङ	७०	नेपाली	हिन्दु
७	शान्ति सुगन टोल	ब्राम्हण, तामाङ	८०	नेपाली	हिन्दु
७	वक्रघरे टोल	कमि, दमाई, तामाङ	१००	नेपाली	हिन्दु
७	वर पिपल टोल	तामाङ, कुमाल, थारु	१००	नेपाली	हिन्दु
७	त्रिनिनाथ टोल	ब्राम्हण, क्षेत्री, नेवार	१७५	नेपाली	हिन्दु

८	स्कुल टाडी झरना बस्ती	गुरुङ, चेपांग, क्षेत्री	२२०	नपाली, गुरुङ	हिन्दु, बौध
८	सिरुटाडी बुङखोला बस्ती	गुरुङ, चेपांग, क्षेत्री	१००	नपाली, गुरुङ	हिन्दु, बौध
८	चिसोपानी टोल बस्ती	गुरुङ, चेपांग, क्षेत्री, नेवार, तामाङ	१७०	नेपाली, गुरुङ, चेपांग, नेवार, तामाङ	हिन्दु, बौध
८	भोर्लाघरी टोल बस्ती	गुरुङ, चेपांग, क्षेत्री, नेवार	१५०	गुरुङ, चेपांग,नेपाली , नेवार	हिन्दु, बौध
८	कालिका होल बस्ती	तामाङ, चेपांग, क्षेत्री	१००	तामाङ, चेपांग, नेपाली	हिन्दु, बौध
८	मिलिजुली, चेपांग टोल बस्ती	तामाङ, चेपांग, क्षेत्री	२००	तामाङ, चेपांग, नेपाली	हिन्दु, बौध
८	आँपडाँडा न्युरेनी टोल बस्ती	क्षेत्री, बाहुन, मगर, चेपांग	५००	नेपाली, मगर, चेपांग	हिन्दु, बौध
८	देविटार टोल बस्ती	मगर,नेवार , चेपांग, क्षेत्री	१८०	मगर,नेवार , चेपांग, नेपाली	हिन्दु, बौध
८	अजिंगारे टोल बस्ती	चेपांग, नेवार, मगर	१००	चेपांग, नेवार, मगर	हिन्दु, बौध
९	कृषि टोल	दलित , जनजाती	८५	नेपाली	हिन्दु , क्रिस्चियन
९	कामना टोल	ब्रामण , जनजाती , क्षेत्रि	६२	नेपाली	हिन्दु , क्रिस्चियन
९	नमुना टोल	जनजाती , क्षेत्रि	७०	नेपाली	हिन्दु , क्रिस्चियन
९	अमला चुली टोल	दलित ,क्षेत्रि , चेपांग	१५०	नेपाली	हिन्दु , क्रिस्चियन
९	सुलिटार टोल	दलित ,क्षेत्रि , चेपांग, ब्रामण	९२	नेपाली	हिन्दु , क्रिस्चियन
९	मिलन बजार , शिवालय टोल	क्षेत्रि , ब्रामण ,जनजाती	१२०	नेपाली	हिन्दु , क्रिस्चियन
९	शक्ति ,दोगरा , सफलता	जनजाती ,दलित ,क्षेत्रि , चेपांग, ब्रामण	२३०	नेपाली	हिन्दु , क्रिस्चियन
९	भएरी , राज बन , देउराली	चेपांग	२२०	चेपांग	हिन्दु , क्रिस्चियन
९	सुपार , दर्बटार	चेपांग	२००	चेपांग	हिन्दु , क्रिस्चियन
११	मजवाङ्ग	चेपाङ	८८	चेपाङ	ईसाई
११	चेउराङ्ग	चेपाङ	५६	चेपाङ	ईसाई
११	गामेडुङ	चेपाङ	८०	चेपाङ	ईसाई

११	खिर्की	चेपाङ	३४	चेपाङ	ईसाई
११	संपामा	चेपाङ	६८	चेपाङ	ईसाई
११	खोला गाउँ	चेपाङ	२८	चेपाङ	बौद्ध, हिन्दु
११	कल्याण चौर	चेपाङ	२४	नेपाली	ईसाई
११	केमाइलीङ , रन्तेस	चेपाङ	५३	चेपाङ	हिन्दु

(स्थलगत सर्वेक्षण, २०७९)

१. कालिका नगरपालिकामा हुने कृषि उत्पादन तथा विक्रीको स्थिति

वार्ड नं.	उत्पादनको नाम	उत्पादन परिमाण (वार्षिक)	इकाई	विक्रि परिमाण	इकाई	मुल्य	इकाई (प्रति क्विन्टल)	वार्षिक आम्दानी रु.	विउविजन प्रैकार	विउविजनमा वार्षिक खर्च	इकाई	मलको प्रकार	वार्षिक खर्च
१	धान	१५.००%							लोकल	आफ्नै उत्पादन बाट		दुवै	१ बिघा १००००
१	मकै	३०.००%		१५	टन	रु २६	किलोको रु	रु १८०००००	उन्नत	रु १५००००		दुवै	६००००
१	गोलभेडा	४५.००%						प्रति कठ्ठा ३०००००	उन्नत	रु १०००००	प्रति कठ्ठा	दुवै	४ करोड
१	केरा	५.००%						प्रति कठ्ठा ५५००	उन्नत , मल्मो	रु १५००	प्रति कठ्ठा	दुवै	
१	काक्रो	२.००%											
१	बोडी	३.००%											
२	मकै	५०.००%				रु २५००			उन्नत			दुवै	
२	तोरी	२०.००%				रु १४०००			लोकल			दुवै	

२	मसुरो	५.००%				रु १२०००			लोकल			प्रांगारिक	
२	केरा खेति	१०.००%				रु ६०	दर्जनको		मालुभोक			दुवै	
२	कागती	१.००%				रु२००	प्रति के.जी		लोकल			दुवै	
२	तरकारी (करेला,भेंडी,बोडी,घिरौला,)	४.००%				रु १०	प्रति के.जी		उन्नत			दुवै	
२	च्याउ खेति	५.००%				रु २००	प्रति के.जी		लोकल			चाहिदैन	
३	धान	५०.००%											
३	मकै	५०.००%											
३	तोरी	३०.००%											
३	केरा	२५.००%											
३	कागती	१.००%											
३	मसुरो,मास	३५.००%											
३	तरकारी	१५.००%											
४	केरा(प्रति १ कठ्ठा)	७०	घारी	५०	घारी	२५०००		२५०००	लोकल	१०५००	प्रति १ बोरा	दुवै	१०५००

४	धान (प्रति १ कठ्ठा)	१	क्विन्टल						उन्नत	३०००		दुवै	३०००
४	मकै (प्रति १ कठ्ठा)	१.५	क्विन्टल	०.५	क्विन्टल	१७००		१७०००	उन्नत	३०००		दुवै	३०००
४	टमाटर (प्रति १ कठ्ठा)	२	क्विन्टल	१.५	क्विन्टल	३०००		३०००	उन्नत	१५०००		दुवै	१५०००
४	तोरी (प्रति १ कठ्ठा)	५०	के.जी	२५	के.जी	४०००		४०००	उन्नत	२०००		दुवै	२०००
४	काक्रो (प्रति १ कठ्ठा)	२	क्विन्टल	१.५	क्विन्टल	१५०००		१५०००	उन्नत	१००००		दुवै	१००००
४	बोडी (प्रति १ कठ्ठा)	५०	के.जी	३०	के.जी	९००		९००	उन्नत	५००		दुवै	५००
४	भिंडी (प्रति १ कठ्ठा)	५०	के.जी	३०	के.जी	१०००		१०००	उन्नत	५००		दुवै	५००
५	धान (१ बिघा)	२५	क्विन्टल	८	क्विन्टल	रु २०००		रु ८०००० (परल सहित)	उन्नत/लोकल	रु ५००० / १०	के.जी	प्राङ्गारिक/रासायनिक	रु ९८६००
५	तरकारी (१ बिघा)	७५	क्विन्टल	७५	क्विन्टल	रु २००१		रु २२५०००	उन्नत/लोकल	रु २००००		प्राङ्गारिक/रासायनिक	रु २१४५००

५	केरा (१ बिघा)	१६००	क्विन्टल	१३६०००	क्विन्टल	रु ३/५०	पैसा	रु ४७३०००	उन्नत	रु २४०००		प्राङ्गारिक/रासायनिक	रु २६३३००
५	तोरी (१ बिघा)	५	क्विन्टल	३	क्विन्टल	रु १२०००		रु ६०००००	उन्नत	रु ३०००		प्राङ्गारिक/रासायनिक	रु ४००००
५	मकै (१ बिघा)	४०	क्विन्टल	३५	क्विन्टल	रु २५००		रु १०००००	उन्नत	रु ७५००		प्राङ्गारिक/रासायनिक	रु ६५०००
६	केरा (१५%)	७०००		७०००	कोसा	रु ३			उन्नत	रु १२५			
६	मौरी(३५०० घार)	३५	के.जी प्रति घर	३३	के.जी	रु ४००	प्रति के.जी		एपिस मेलिफेरा उन्नत	रु १००००	प्रति घार		
६	मकै (७५%)	१५००	के.जी प्रति कठ्ठा	१५००	के.जी प्रति कठ्ठा	रु २५	प्रति के.जी		उन्नत	२२	प्रति के.जी उत्पादन	रासायनिक	
६	धान (६०%)	१५००	के.जी प्रति कठ्ठा		आफ्नै उपयोग	रु २७			उन्नत	२५	प्रति के.जी	रासायनिक	
६	तोरी(५०%)	३०	के.जी प्रति कठ्ठा		आफ्नै उपयोग	रु १२०			लोकल	रु ८०		रासायनिक	

६	कागती(३०%)	३००००	के.जी प्रति कठ्ठा	३०	प्रति कठ्ठा	रु १००	प्रति के.जी		उन्नत	रु ८०		प्रांगारिक	
६	गहू(५%)	८०	के.जी प्रति कठ्ठा	८०	के.जी प्रति कठ्ठा	रु ३०	प्रति के.जी		उन्नत	१६००	प्रति क.जी	रासायनिक	
६	मसुरो(१५)	४०	के.जी प्रति कठ्ठा	४०	के.जी	रु १२०			उन्नत	रु ३०००		रासायनिक	
७	धान	२५.००%		१०.००%					उन्नत			दुवै	
७	मकै	२५.००%		१०.००%					उन्नत			दुवै	
७	तोरी	२०.००%		१२.००%					उन्नत			दुवै	
७	मसुरो	१९.००%		१५.००%					उन्नत			दुवै	
७	कागती	१.००%		९९.००%					उन्नत			दुवै	
७	केरा	१०.००%		९९.००%					उन्नत			दुवै	
८	धान	१.५	प्रति कठ्ठा क्विन्टल	१/४		२५		४०००	दुवै	३००		दुवै	५०००
८	मकै	१	प्रति कठ्ठा क्विन्टल	१/३		२५		२५००	दुवै	४००		दुवै	३०००

८	तरकारी-घ्यु सिमि	३	प्रति कठ्ठा क्विन्टल	३	क्विन्टल	५०		१५०००	दुवै	२०००		दुवै	७०००
८	आलु	४	प्रति कठ्ठा क्विन्टल	३/१		३०		१२०००	दुवै	८०००		दुवै	८०००
९	धान	७५.००%		२०.००%		३०/केजी		१०००/कठा	उन्न्न्त	१०.००%		दुवै	१५.००%
९	मकै	८०.००%		३०.००%		४०		१५००	दुवै	१०		दुवै	२०
९	तरकारी	४०.००%		३०.००%		२५		२०००	दुवै	५		दुवै	२५
९	मास / फापर	३०.००%		२५.००%		१००		२०००	दुवै	५		दुवै	१०
९	तोरी	३५.००%		१०.००%		१००		२५००	दुवै	५		दुवै	१५
१०	मकै	१ मुरी प्रति कठा				३०		१८००	दुवै	५०			१०००
१०	कोदो	मुरी प्रति कठा				५०		३०००	लोकल	२००			१५००
१०	धान	३ मुरी प्रति कठा				३०		५४००	दुवै	३००			२०००
१०	फापर	मुरी प्रति कठा				१००		४०००	लोकल	१००			२०००

१०	गहु	१ मुरी प्रति कठा				३००		५६००	दुवै	२००			२५००
११	मकै	५०				१८		९००	उन्नत	१ के. जी. १००		प्राङ्गारिक	४००
११	कोदो	८०		७९		६०		४८००	लोकल	आधा के.जी. ५०		प्राङ्गारिक	८००
११	फापर	२०		१९		१००		२०००	लोकल	१ के. जी १००			
११	तोरी	२५				१५०		३७५०	उन्नत	१ के. जी. १५०		प्राङ्गारिक	१२००
११	धान	१६०				२५		४०००	उन्नत	१ के. जी. ५५०		प्राङ्गारिक/ रासायनिक	८००/३००
११	आलु	२००				२५		८०००	उन्नत	३० क. जी. २४००		प्राङ्गारिक	१०००
११	अदुवा	५००		४५०		४०		१५०००	उन्नत	५० के. जी. ३०००		प्राङ्गारिक	
११	पिडालु	५००		४५०		३०		१५०००	उन्नत	५१ के. जी. ६२५		प्राङ्गारिक	८००
११	चौमसे बोडी	५००		३००		२५		५००००	उन्नत	आधा के.जी. ५५०		प्राङ्गारिक/ रासायनिक	१२००/३००

(वडा भेला / छलफल, २०७९

२. नगरपालिकामा रहेका सडकको विवरण

वडा नं.	सडक गोरेटोको नाम	सुरु हुने स्थान	अन्त्य हुने स्थान	लम्वाई	चौडाई	सडक अधिकार क्षेत्र	सडकको सतहको प्रकार	सडकको स्तर (Hierarchy)	सडकले समेट्ने वस्तीहरु	सर्वजनिक वस चल्ने वा नचल्ने	बपासर्क रहेको स्थान
२	१ नम्बर बाटो	लामा चोक	भेटघाट चोक	१३०० मि	६ मि	१० मि				चल्ने	नभएको
२	२ नम्बर बाटो	A3 ब्लक	G3 ब्लक	१३०० मि	६ मि	१० मि					
२	३ नम्बर बाटो	A4 ब्लक	G4 ब्लक	१३०० मि	६ मि	१० मि				चल्ने	
२	४ नम्बर बाटो	A5 ब्लक	G5 ब्लक	१३०० मि	६ मि	१० मि					
२	५ नम्बर बाटो	A9 ब्लक	G9 ब्लक	१००० मि	६ मि	१० मि					
३				१००० मि	६ मि	१० मि	कालोपत्रे	राजमार्ग	हरियाली		
४	२ नम्बर बाटो			३०० मि	६ मि	भिमवली र छिमेकि टोल	कच्ची	सहायक सडक	भिमवली र छिमेकि टोल		छैन
४	२ नम्बर बाटो			५०० मि	१० मि	भिमवली र छिमेकि टोल	कच्ची	सहायक सडक	भिमवली र छिमेकि टोल		
४	१ नम्बर बाटो			१००० मि	१० मि	पिपरिया टोल	कच्ची	सहायक सडक	पिपरिया टोल		
४	सिमाना रोड			२०० मि	१५ मि	छिमेकि टोल	कच्ची	सहायक सडक	छिमेकि टोल		
४	सिमाना रोड वार्ड १ र ४ को			५०० मि	६ मि	छिमेकि, पिपरिया	कच्ची	सहायक सडक	छिमेकि, पिपरिया		

वडा नं.	सडक गोरेटोको नाम	सुरु हुने स्थान	अन्त्य हुने स्थान	लम्वाई	चौडाई	सडक अधिकार क्षेत्र	सडकको सतहको प्रकार	सडकको स्तर (Hierarchy)	सडकले समेट्ने वस्तीहरु	सर्वजनिक वस चल्ने वा नचल्ने	बपासर्क रहेको स्थान
४	२ नम्बर बाटो			१००० मि	१० मि	दीपशिखा टोल	ग्राबेल	सहायक सडक	दीपशिखा टोल		
५	पदमपुर भरतपुर सडक	गडूवा चोक	भोजाड	३ कि.मि	१० मि	कालिका + भरतपुर	कालो पत्रे	सहायक सडक	भरतपुर, पदमपुर ,जुटपानी, सक्तिखोर	सक्तिखोर देखि नारायणगढ	नभएको
५	कालिका ५ बाटो नम्बर ६	सितल चोक	बैदरझाला बस्तीको पूर्व चोक	१३०० मि	६ मि	कालिका ५	कालो पत्रे	सहायक सडक	कालिका ५ भादौली र बैदार खोला		
५	कालिका ५ बाटो नम्बर १	रुद्र रेग्मी को घर बाट ४ नम्बर सिमाना जाने		६००० मि	१० मि	कालिका ५	कालो पत्रे	सहायक सडक	कालिका ५		
५	कालिका ५ बाटो नम्बर २	अजम्बरी चोक	गणेश चोक	२ कि.मि	६ मि	कालिका ५	कालो पत्रे	सहायक सडक	कालिका ५		
५	कालिका ५ बाटो नम्बर २	सुर्योदय चोक	मोतिराश चौधरीको घर सम्म	२३०० मि	६ मि	कालिका ५	कालो पत्रे	सहायक सडक	कालिका ५		

वडा नं.	सडक गोरेटोको नाम	सुरु हुने स्थान	अन्त्य हुने स्थान	लम्वाई	चौडाई	सडक अधिकार क्षेत्र	सडकको सतहको प्रकार	सडकको स्तर (Hierarchy)	सडकले समेट्ने वस्तीहरु	सर्वजनिक वस चल्ने वा नचल्ने	बपासर्क रहेको स्थान
५	कालिका ५ को चौकी रहेको	२ नम्बर बाटो	वार्ड नम्बर ४ को सिमाना	३ कि.मि	१० मि	कालिका ५	कालो पत्रे	सहायक सडक	कालिका ५		
६	बख्रिन चोक-खोलेसिमल-कमल चोक-क्लब चोक	बख्रिन चोक	क्लब चोक		१० मि		कालो पत्रे				खोलेसिमल बजार (बुडीकुलो छेउ)
६	खोले सिमल-सान्ति चोक-भटेनी-बेलचोक	खोले सिमल	वेल चोक		१० मि		कालो पत्रे				
६	कमल चोक-समिपुर-सिमाना बाटो	कमल चोक			१३ मि		कालो पत्रे				
६	खोले सिमल-वार्ड कार्यालय-भरतपुर जाने बाटो				१३ मि		कालो पत्रे				
६	प्रगति टोल-हुदै समाबेसी जोड्ने				१० मि		कच्ची				

वडा नं.	सडक गोरेटोको नाम	सुरु हुने स्थान	अन्त्य हुने स्थान	लम्वाई	चौडाई	सडक अधिकार क्षेत्र	सडकको सतहको प्रकार	सडकको स्तर (Hierarchy)	सडकले समेट्ने वस्तीहरु	सर्वजनिक वस चल्ने वा नचल्ने	बपासर्क रहेको स्थान
६	मेन दुलालको घर देखि बस्टकोटीको घर सम्म				६ मि		कच्ची				
६	भण्डारी चोक-गुरैचौर-जादीटोल बाटो				१०मि		कालो पत्रे				
६	भण्डारी चोक-गुरैचौर-सिमल घारी - वेलचौर				१०मि		कालो पत्रे				
६	भण्डारी चोक-गुरैचौर-भटेनी				१०मि		कालो पत्रे				
६	कमलचोक - वाडलुंगे टोल				८ मि		कालो पत्रे				
६	खोलेसिमल बजार - गुरैचौर				८ मि		कच्ची				
६	गुरैचौर-भद्रस्वोर-शिवालय				१० मि		कच्ची				

वडा नं.	सडक गोरेटोको नाम	सुरु हुने स्थान	अन्त्य हुने स्थान	लम्वाई	चौडाई	सडक अधिकार क्षेत्र	सडकको सतहको प्रकार	सडकको स्तर (Hierarchy)	सडकले समेट्ने वस्तीहरु	सर्वजनिक वस चल्ने वा नचल्ने	बपासर्क रहेको स्थान
	मन्दिर - कुमाल टोल										
७	लाहुरे चोक देखि	लाहुरे चोक	जुटपानी चोक	३.५ कि.मि	५ मि	११ मि	कालो पत्रे	ग्रामिण	शान्ति चोक, पृथ्वी चोक, वेलचौर र जुटपानि		जुटपानी चोक
७	क्लब चोक हुदै जुटपानी सडक	क्लब चोक	जुटपानी चोक								
७	पृथ्वी चोक- सालघारी सडक	पृथ्वी चोक	सालघारी चोक	२ कि.मि	४ मि	११ मि	कालो पत्रे	ग्रामिण	तिवारी चोक, मिनी रंगशाला र सालघारी		
७	लाहुरे चोक - आदर्श टोल सडक	लाहुरे चोक	काठे पूल	१ कि.मि	४ मि	११ मि	कालो पत्रे	ग्रामिण	लाहुरे चोक, आदर्श टोल, काठे पूल		
७	देउरखरे- बुंङ खहरे सडक	देउखेर चोक	बुंङ खहरे								
७	क्लब चोक - तिवारी चोक - जुटपानी सडक	क्लब चोक	जुटपानी चोक	३ कि.मि	५ मि	११ मि	कालो पत्रे	ग्रामिण	क्लब चोक, सगुन चोक, तिवारी चोक, जुटपानि		

वडा नं.	सडक गोरेटोको नाम	सुरु हुने स्थान	अन्त्य हुने स्थान	लम्वाई	चौडाई	सडक अधिकार क्षेत्र	सडकको सतहको प्रकार	सडकको स्तर (Hierarchy)	सडकले समेट्ने वस्तीहरु	सर्वजनिक वस चल्ने वा नचल्ने	बपासर्क रहेको स्थान
८	शक्तिखोर सडक	जुटपानी	भोर्लबारी	४ कि.मि	११ मि	२० मि	कालो पत्रे	सहायक सडक	कालिका, चिसोपानी, भोर्लाघारी	जुटपानी देखि भोर्लाघारी	जुटपानी चोक, गैराबारी चोक
८	चैनपुर् सिद्धी सडक	कोल खोला	फुर्जले टोल	५ कि.मि	८ मि	११ मि	१ कि.मि कालो पत्रे बाकी ग्रावेल	कृषि सडक	आँप डाँडा, न्युरेनी, देवीटार		
८	देविटार अजिंगारे सडक	अजिंगारे	अजिंगारे भन्ज्याङ	३ कि.मि	६ मि	९ मि	ग्रावेल	ग्रामिण सडक	देवीटार, डाईवर डाँडा, अजिंगारे		
८	न्युरेनी-जुटपानी सडक	मूल खोला	जुटपानी चोक	२ कि.मि	६ मि	९ मि	ग्रावेल	ग्रामिण सडक	जुटपानी, खेतबारी, आँपडाँडा, न्युरेनी		
८	न्युरेनी-सिस्नेघारी सडक	कालिका पूल	मूल खोला चोक	२ कि.मि	६ मि	९ मि	ग्रावेल	कृषि सडक	न्युरेनी, आँपडाँडा, न्युरेनी		
८	गैरीबारी सडक	गैरीबारी	बुंङ खोला	३ कि.मि	६ मि	९ मि	ग्रावेल	ग्रामिण सडक	गैरिबरी चोक, ठुलगाउँ, बुंङ खोला		
९	मूल सडक		दोगर	५	११	११	कालो पत्रे	सहायक सडक	साबिक १ , ५ , ६	दोगर देखि टाडी सम्म	झोलुङ्गे पूल को मुख

वडा नं.	सडक गोरेटोको नाम	सुरु हुने स्थान	अन्त्य हुने स्थान	लम्वाई	चौडाई	सडक अधिकार क्षेत्र	सडकको सतहको प्रकार	सडकको स्तर (Hierarchy)	सडकले समेट्ने वस्तीहरु	सर्वजनिक वस चल्ने वा नचल्ने	बपासर्क रहेको स्थान
९	हिस्टाडी सडक			१	६	६	ग्राबेल	सहायक सडक	साबिक ६	दोगर देखि टाडी सम्म	
९	आनन्दचोक सडक	आनन्द	RING ROAD	१	६	६	ग्राबेल	शाखा सडक	साबिक ६	दोगर देखि टाडी सम्म	
९	नमुना टोल	नमुना चोक	RING ROAD	१	६	६	ग्राबेल	शाखा सडक	साबिक ६	दोगर देखि टाडी सम्म	
९	तिनघरे टोल - नकसोबार हत्चेरी जाने बाटो	चोक	८ न हत्चेरी	१	६	६	ग्राबेल	शाखा सडक	साबिक ६	दोगर देखि टाडी सम्म	
९	भण्डारी टोल			१	६	६	ग्राबेल	शाखा सडक	साबिक ५	दोगर देखि टाडी सम्म	
९	सन्यासी टोल			१	६	६	ग्राबेल	शाखा सडक	साबिक ५	दोगर देखि टाडी सम्म	
९	थापा टोल			१	६	६	ग्राबेल	शाखा सडक	साबिक ५	दोगर देखि टाडी सम्म	
९	राजबन - मैतेस	राजबन	मैतेस	३	६	६	ग्राबेल	शाखा सडक	साबिक २	दोगर देखि टाडी सम्म	
९	कोलार - देउराली	कोलार	देउराली	२	६	६	ग्राबेल	शाखा सडक	साबिक ३	दोगर देखि टाडी सम्म	

वडा नं.	सडक गोरेटोको नाम	सुरु हुने स्थान	अन्त्य हुने स्थान	लम्वाई	चौडाई	सडक अधिकार क्षेत्र	सडकको सतहको प्रकार	सडकको स्तर (Hierarchy)	सडकले समेट्ने वस्तीहरु	सर्वजनिक वस चल्ने वा नचल्ने	बपासर्क रहेको स्थान
९	बाशुरङ्ग - नारेबन्दी	बाशुरङ्ग	नारेबन्दी	४	६	६	ग्राबेल	शाखा सडक	साबिक ३	दोगर देखि टाडी सम्म	
९	दोगर - नैनीताल	दोगर	नैनीताल	३	६	६	ग्राबेल	शाखा सडक	साबिक १	दोगर देखि टाडी सम्म	
९	जुदबिर पानि पधेरो			१	६	६	ग्राबेल	शाखा सडक	साबिक ५	दोगर देखि टाडी सम्म	
९	म्युरान - मैतेसी			३	६	६	ग्राबेल	शाखा सडक	साबिक २	दोगर देखि टाडी सम्म	
९	सहकारी - गौडाघारी			२	६	६	ग्राबेल	शाखा सडक	साबिक ५	दोगर देखि टाडी सम्म	
११	सिद्धि रन्तेस	सिद्धि	चौघेरा	१७ कि मि	७	७	कच्ची	सहायक	कोलिङ, रन्तेस, खिक्री, खोला गाउँ	सिद्धि देखि , चौघारा , सिद्धि व्रोसारा	
११	सिद्धि मजवाङ्ग, व्रोसख, चेउराङ.	सिद्धि	व्रोसाख	३० कि मि	७	७	कच्ची	सहायक	मजवाङ्ग, चेउराङ्ग		

वडा नं.	सडक गोरेटोको नाम	सुरु हुने स्थान	अन्त्य हुने स्थान	लम्वाई	चौडाई	सडक अधिकार क्षेत्र	सडकको सतहको प्रकार	सडकको स्तर (Hierarchy)	सडकले समेट्ने वस्तीहरु	सर्वजनिक वस चल्ने वा नचल्ने	बपासर्क रहेको स्थान
११	सिद्धि	सिद्धि	थप्तेस	११ कि मि	४	४	कच्ची	सहायक	थुङलिङ, डाफलिङ	सिद्धि , डाफालिङ	
११	होइलिङ	होलिङ	कल्यान चौर	३ कि मि	४	४	कच्ची	सहायक	थुङलिङ, डाफलिङ		
१	लालिगुराँस टोलमा सिमानाको बाटो	गडुवा चोक	नमस्ते चोक	२ कि मि	८ मि		कालो पत्रे	कृषि सडक	खुकुरी चोक रत्ननगर सिमाना		
१	सुर्यपुर टोल - बाग्लुङ टोल	सुर्यपुर	बाग्लुङ टोल	३ कि मि	८ मि		कालो पत्रे	कृषि सडक	खोले सिमल बजार		
१	शिवालय मन्दिरको बाटो	सिद्वेश्वर	समिपुर स्कुल	४०० मि	११ मि		कालो पत्रे	मुख्य सडक कालिका नगरपालिका	कालिका नगरपालिका		
	खगेरी टोल - भोजाड सडक	गडुवा चोक	भोजाड	१५०० मि	११ मि		कालो पत्रे	राजमार्ग जोड्ने बाटो			

(वडा भेला/ छलफल तथा स्थलगत सर्वेक्षण, २०७९)

३. नगरपालिकामा भएका पुल पुलेसाको विवरण

वार्ड न.	नाम	नदी, खोला, खोल्सीको नाम	जोडिने वस्ती देखि	जोडिने वस्ति सम्म	पुलको प्रकार	लम्वाई	बनेको साल	समस्याहरु
१	खगेरी पूल	खगेरी खोला	कालिका नगरपालिका	भरतपुर महानगरपालिका	टिपरको लोड सहित आवत जावत गर्न सकिने	१५० मि	१५ वर्ष अघि	सानो, कमजोर, जिर्ण अवस्थामा रहेको
१	डाँडाटोल बाट खोलेसिमल जाने बाटो	पूल	खोले सिमल		टिपरको लोड सहित आवत जावत गर्न सकिने	१५ मि	२५ बर्ष अघि	
२	बुङ खहरे देखि कालिका २ हुदै	बुङ खहरे	प्रगति टोल	खेखारिया टोल				उक्त खोला , खोल्सामा अन्य ठाउमा पनि कल्भर्ट निर्माण गर्नपर्ने
	६ नम्बर तिर जाने बादी		कालिका २	कालिका ६				
३	मेयर आवस देखि पूर्व जाने बाटो आवश्यक	पदमपुर जुटपानी कुलो			पक्कि कल्भर्ट	१० मि लम्बाई,६ मि चौडाई		आवत जावतको समस्या
३	सोरे गुरुङको घर देखि जनहित विद्यालय जाने बाटो आवश्यक	पदमपुर जुटपानी कुलो			पक्कि कल्भर्ट			
३	शिव रिमालको घर देखि पूर्व जाने बाटो आवश्यक	पदमपुर जुटपानी कुलो			पक्कि कल्भर्ट			
४	भिमवाली मन्दिर नजिक	खोल्सा	वार्ड ४	वार्ड १	पक्कि	१० मि	२०७४-२०७५	थाई रुपमा पक्कि बन्न नसकेको
५	खगेडी पुल	खगेडी खोला	कालिका	भरतपुर	पक्कि पुल १ लेनको	६३ मि	२०६६/२०६७	माथि उल्लेख गरियक पुलहरू सवारी चाप थेग्न नसक्ने अवस्थामा रहेको
५	भालु खोला पुल	सिमाना बाटोमा रहेको भालुखोला	कालिका	भरतपुर	पक्कि पुल १ लेनको	१० मि		

वार्ड न.	नाम	नदी, खोला, खोल्सीको नाम	जोडिने वस्ती देखि	जोडिने वस्ति सम्म	पुलको प्रकार	लम्वाई	बनेको साल	समस्याहरु
७	बेलचौर, जुटपानी	बुढी कुलो	बेलचौर	जुटपानि	जिर्ण ढलान	३ मि	२०५४	आवत जावत गर्न समस्या, साघुरो भएको
७	आदर्स टोलको पूल	बुंङखरे	आदर्स	काठेपूल	जिर्ण ढलान	२.५ मि	२०७५	
७	बुंङखरे टोल	बुंङखरे	बुंङखरे	इछ्यकामना	जिर्ण ढलान	२.५ मि	२०७५	
८	कालिका- न्युरेनी पूल	कयर खोला	कालिका	न्युरेनी	पक्कि पूल	८४.४ मि	२०७०-०७१	सबै पूल्हारुलाई खोलाले कटान गरि समस्या ग्रस्त बनायको
८	खयरसाल भुतिया	कयर खोला	खयर साल	भुतिया	झुलुंगे पूल	८० मि	२०६८-०६९	
८	चिसोपानी देवीटार	कयर खोला	चिसोपानी	देवीटार	झुलुंगे पूल	६० मि	२०७७-०७८	
८	गौरिबरी पुरानो गाउँ	कयर खोला	ढाड बारी	पुरानो गाउँ	झुलुंगे पूल	३० मि	२०६५-०६६	
९	बजार पूल	शक्ति खोला	बजार	दोगरा	पक्की	६० मि	२०७२-२०७३	बजार को पूल बनाउनु पर्ने
९	सम्फात्योंग टोल	समप्रन्यंङ खोला	सम्फात्योंग	चाइनाराङ	पक्की	१५ मि	२०७५-२०७६	
९	शान्ति झरना कुलो	दोगरा खोला	दोगरा	शान्ति भैरब	पक्की	१५ मि	२०७८-२०७९	
९	भिन्ति झोलोंगे पूल	दोगरा खोला	दोगरा	शान्ति भैरब	झोलोंगे पूल	१०० मि	२०७८-२०७९	
९	शुलिटार झोलोंगे पूल	शक्ति खोला	सलिटर	सम्फात्योंग	झोलोंगे पूल	१२० मि	२०६७-२०६८	
९	सम्फात्योंग झोलोंगे पूल	शालिक खोला	सम्फात्योंग	चाइनाराङ	झोलोंगे पूल	१०० मि	२०७०-२०७१	
११	रिक्तेस पुल	मजवाङ्ग	मजवाङ्ग	मजवाङ्ग	कच्ची	२० मि	२०७९	बनी नसकेको
११	ललिवाङ	ललिवाङ्ग	होइमलिङ्ग	सिद्धि	पक्कि			

(वडा भेला/ छलफल तथा स्थलगत सर्वेक्षण, २०७९)

४. खानेपानी सेवाको व्यवस्थाको विवरण

वार्ड नं.	खानेपानी आयोजना वा स्रोतको नाम	शुद्धिकरण छ वा छैन	खानेपानी ट्यांकी स्थान	खानेपानी ट्यांकी क्षमता (लि.)	धारा संख्या	लाभान्वित घरधुरी संख्या	समेटेको वस्ती	पानी आउने समय	नियमित शुल्क	कर्मचारी संख्या	मर्मत संभारको ब्यवस्था
१	गोर्खा वयलफेयर	छ	कालिका १	३०००० लि	५७३	५७३	लका लाइन गडुवा	२४ घण्टा	१०० माषिक		
१	जुटपानी खानेपानी	छ			१६८	१६८	सुर्यपुर	२४ घण्टा	८० माषिक		
२	पदमपुर खानेपानी	छैन	खोखारिया टोल	निर्मधीन		४५०	खोखारिया,स्वर्णिम प्रगति टोल				ट्यांकी निर्मधीन पूर्ण मर्मत गर्नुपर्ने (मर्मत भैरहेको,मर्मत गरिरहनु पर्ने)
	सुहाङ खानेपानी	छैन	कमलपुर	३० हजार लि.	४० ओटा	३००	सहपुर , कमलपुर , अमृत टोल				
	जागृत खानेपानी	छैन		५० हजार लि	७० ओटा	४५०	जितपुर,शान्ति,बलरामपुर टोल	बिहान ६-९,बेलुका ५-८	३०० प्रति धारा	१ जना	
४		छैन	कालिका ३	४५००० लि	एक घर एक धारा	२५००	साबिक पदमपुर	बिहान र बेलुका	१००		

५	पदमपुर खानेपानी उपभोक्ता समिति	छ	कालिका ५			१४००	कालिका ५ पदमपुर	बिहान बेलुका	न्युनतम रु १००		उपभोक्ता समिति
६	जुटपानी खानेपानी	छ		४.५ लाख लि.	१५००		कालिका -६-७-८	दिनभरि	न्युनतम रु ८०	१०	
६	क्यामाडाप खानेपानी	छ		३५ हजार लि.	२९			दिनभरि	न्युनतम रु ३०	२	
६	क्युरेनीडाप	छ		१ लाख लि.	१२०			दिनभरि	न्युनतम रु ३०	२	
६	मझुवा हल्बुले	छ		३० हजार लि.	२१			दिनभरि	न्युनतम रु ३०	२	
७	जुटपानी खानेपानि	छ	जुटपानी	५ लाख लि	३२४०	३२४०	कालिका ३, ६, ७ र ८ वार्ड	८ घण्टा	८०	१०	
८	धारापानी खानेपानी	छ	ट्यांकी डाँडा	३० घन मि	३२	६८	अजिंगारे, न्युरेनी	निरन्तर	१०० मासिक	१	राम्रो नभएको, ब्यबस्थित नभएको
८	कालिका खानेपानी	छ	चापगैरी गंगर्त	२० घन मि	८०	८०	कालि, मझुवा	निरन्तर	१०० मासिक	१	
८	न्युरेनी खानेपानी	छ	कपुलिथ डाँडा	१० घन मि	५	१३	न्युरेनी, मगर टोल	निरन्तर	१०० मासिक	१	ब्यबस्थित नभएको
८	ठुलो चाप मूलखोला वदर गैरी खानेपानी तथा स.स.उ.सं	छ	कार्की डाँडा	२४ घन मि	५२	६२	आँप डाँडा	निरन्तर	५० मासिक	१	ब्यबस्थित नभएको
८	लायो डाँडा खानेपानी संस्था	छ	लायो डाँडा	७ घन मि	१५	३६	लायोडाँडा भुतिया	निरन्तर			ब्यबस्थित नभएको
८	गैरिबरी खानेपानी-सिरुहाडी खानेपानी	छ	चिहान डाँडा	१० घन मि	९	१५०	झरना, स्कुल टाडी	निरन्तर			ब्यबस्थित नभएको

८	देवीटार खानेपानी संस्था	छ	डाईवर डाँडा	५० घन मि	२५	६०	देवीटार, डाईवर डाँडा, देउराली	निरन्तर			ब्यबस्थित नभएको
९	नया टाडी खाने पानि	छ	इरागे	१२०००	१८८	१८८	साबिक ६	बिधुत आयको समय	प्रति युनिट १०,१५	२	सामान्य
९	ज्लेस्बरी समूह	छ	रातकोल फेदी	१८०००	१८	१८	भण्डारी टोल	दिनको ६ घण्टा	प्रति युनिट १०,१६		सामान्य
९	खुमलटार चाइनारंग	छैन	चाइनारंग	१००००	३५	३५	चाइनारङ्ग	बिहानदेखि बेलुका	प्रति युनिट १०,१७		
९	सुलियर खानेपानी	छैन	सुलियर	२००००	६०	६०	सुलिटार , थापा टोल , बगखोर	२४ घण्टा	प्रति युनिट १०,१८		
९	दोगर खानेपानी	छ	दोगर	२००००	७५	७५	दोगरा टोल	२५ घण्टा	प्रति युनिट १०,१९		
१०	लालीबंग										
१०	बिङ्गटि										
१०	ज्यारी बुङ्ग										
११	मजवाङ्ग खानेपानी (देवाक)	छ	मजवाङ	२० हजार	३५	५९	थाप्तेसा , मजवाङ्ग	२४	निशुल्क		
११	चेवाङ्ग	छ	चेउराङ	१० हजार	१३	४५	चेउराङ्ग	२४	निशुल्क		

११	गामेडुङ्ग	छ		१५ हजार	७	१७	गामेडूङ्ग	२४	निशुल्क
११	खोला गाउँ , रन्तेस	छ			१५	४५	खोला गाउँ, रन्तेस	२४	निशुल्क
११	होइलिङ्ग	छ		२ हजार	११	४०	केइलिङ्ग , होइलिङ्ग	२४	निशुल्क
११	डपालिङ्ग	छ		५ हजार	९	२०	थुङलिङ, डपालिङ	२४	निशुल्क

(वडा भेला/छफल र स्थलगत सर्वेक्षण, २०७९)

तस्वीर

कालिका नगरपालिका, वडा भेला



कालिका नगरपालिका, वडा भेला

कालिका नगरपालिका, वडा भेला

नक्शा

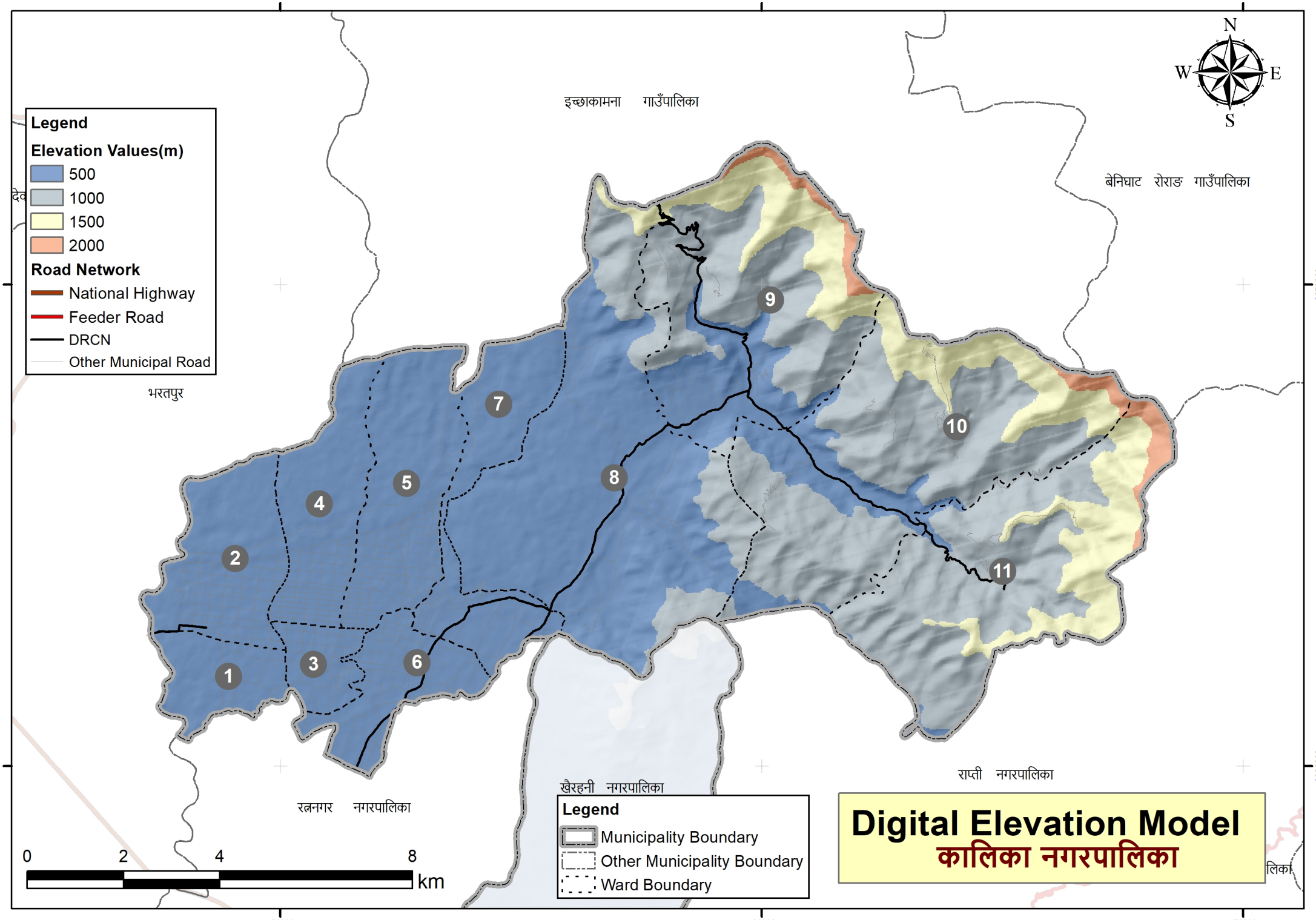
Legend
Elevation Values(m)
500
1000
1500
2000
Road Network
National Highway
Feeder Road
DRCN
Other Municipal Road
इच्छाकामना गाउँपालिका
बेनिघाट रोराङ गाउँपालिका
भरतपुर
रत्ननगर नगरपालिका
खैरहनी नगरपालिका
राप्ती नगरपालिका
1
2
3
4
5
6
7
8
9
10
11
N
S
E
W
0
2
4
8
km
Legend
Municipality Boundary
Other Municipality Boundary
Ward Boundary
Digital Elevation Model
कालिका नगरपालिका

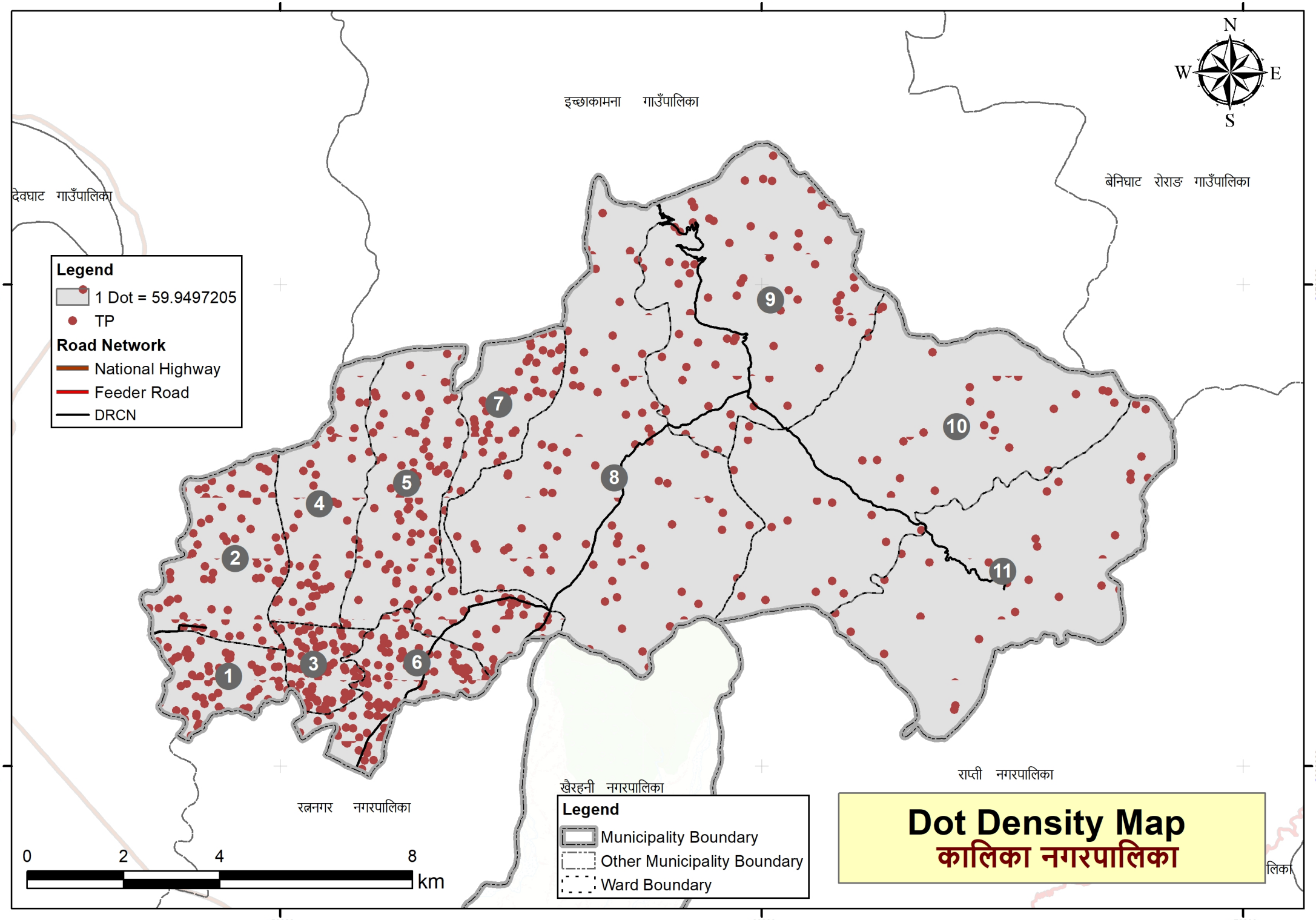
Dot Density Map
कालिका नगरपालिका
Legend
1 Dot = 59.9497205
TP
Road Network
National Highway
Feeder Road
DRCN
Legend
Municipality Boundary
Other Municipality Boundary
Ward Boundary
इच्छाकामना गाउँपालिका
देवघाट गाउँपालिका
बेनिघाट रोराङ गाउँपालिका
खैरहनी नगरपालिका
राप्ती नगरपालिका
रत्ननगर नगरपालिका
N
S
E
W
0
2
4
8
km
1
2
3
4
5
6
7
8
9
10
11

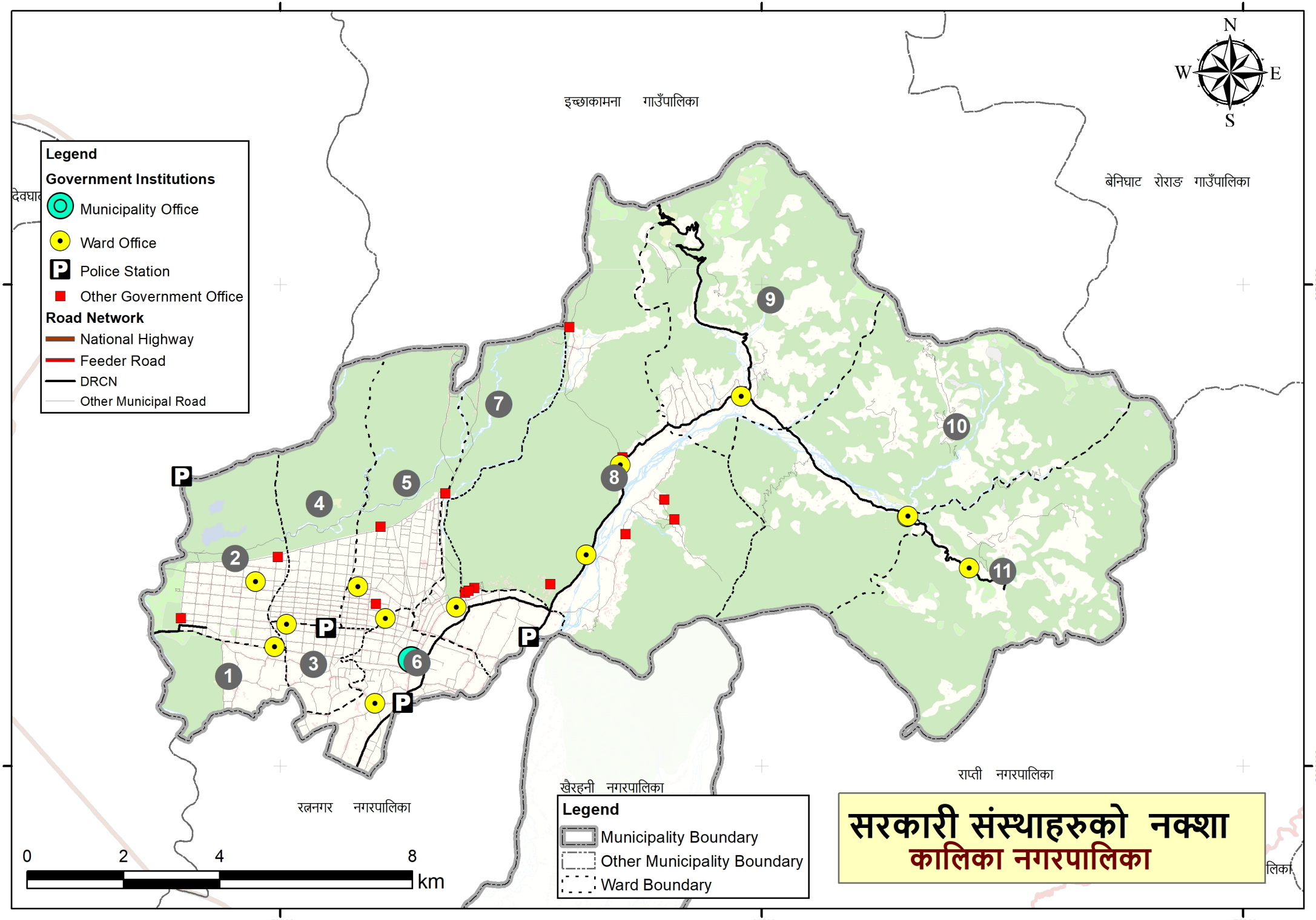
सरकारी संस्थाहरुको नक्शा
कालिका नगरपालिका
Legend
Government Institutions
Municipality Office
Ward Office
Police Station
Other Government Office
Road Network
National Highway
Feeder Road
DRCN
Other Municipal Road
Legend
Municipality Boundary
Other Municipality Boundary
Ward Boundary
इच्छाकामना गाउँपालिका
बेनिघाट रोराङ गाउँपालिका
खैरहनी नगरपालिका
राप्ती नगरपालिका
रत्ननगर नगरपालिका
0 2 4 8 km
N
S
E
W
1
2
3
4
5
6
7
8
9
10
11

भू उपयोग नक्शा
कालिका नगरपालिका

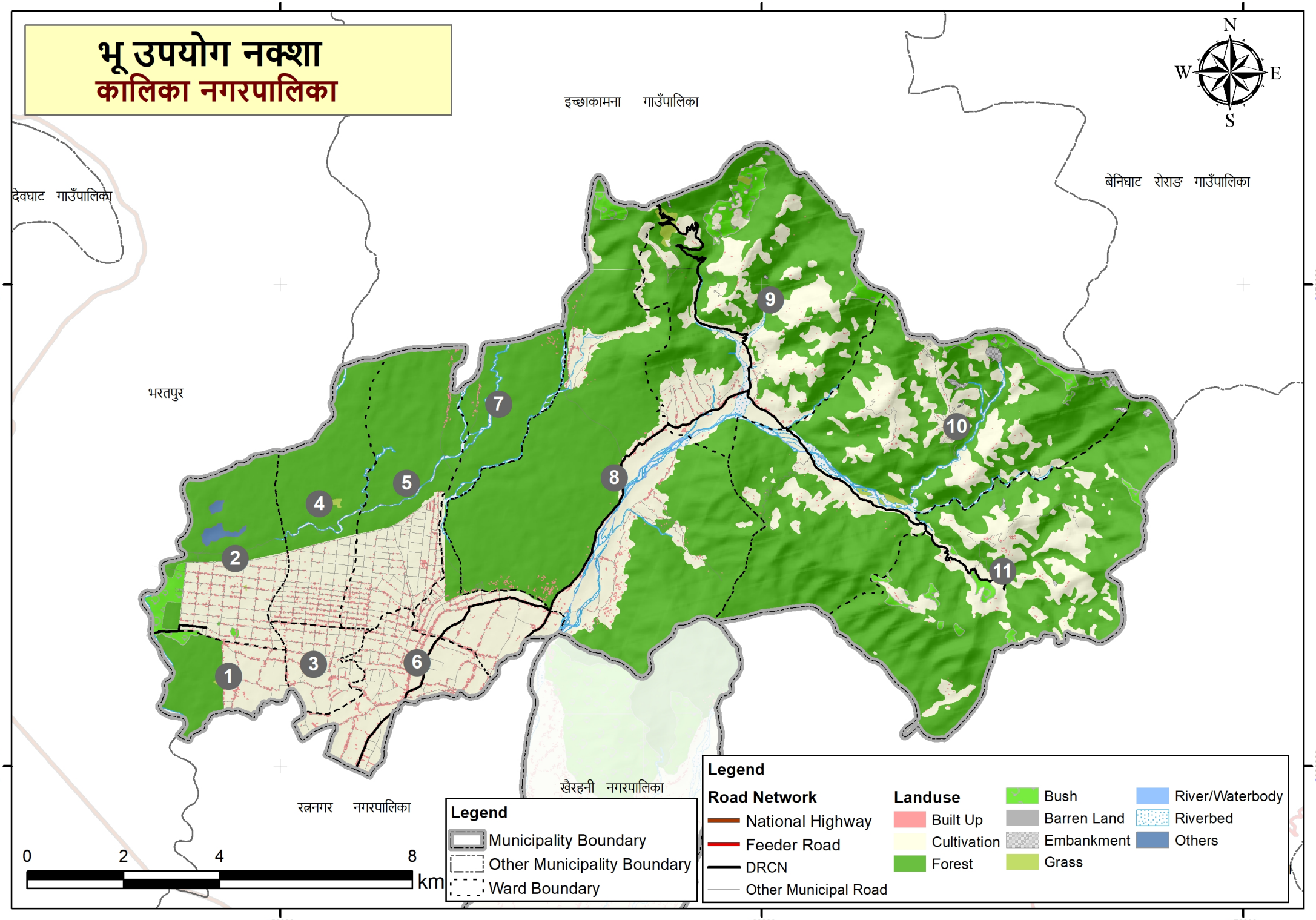

Location Map of Kalika Municipality

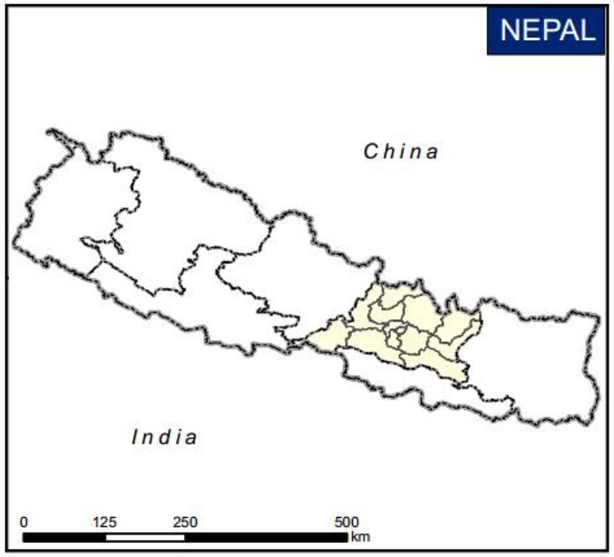

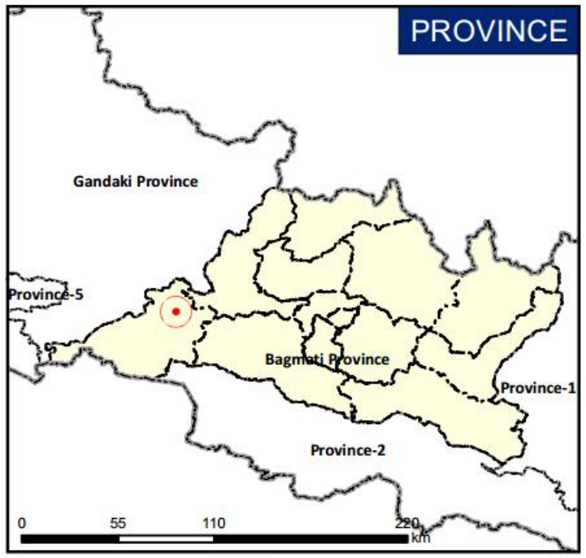

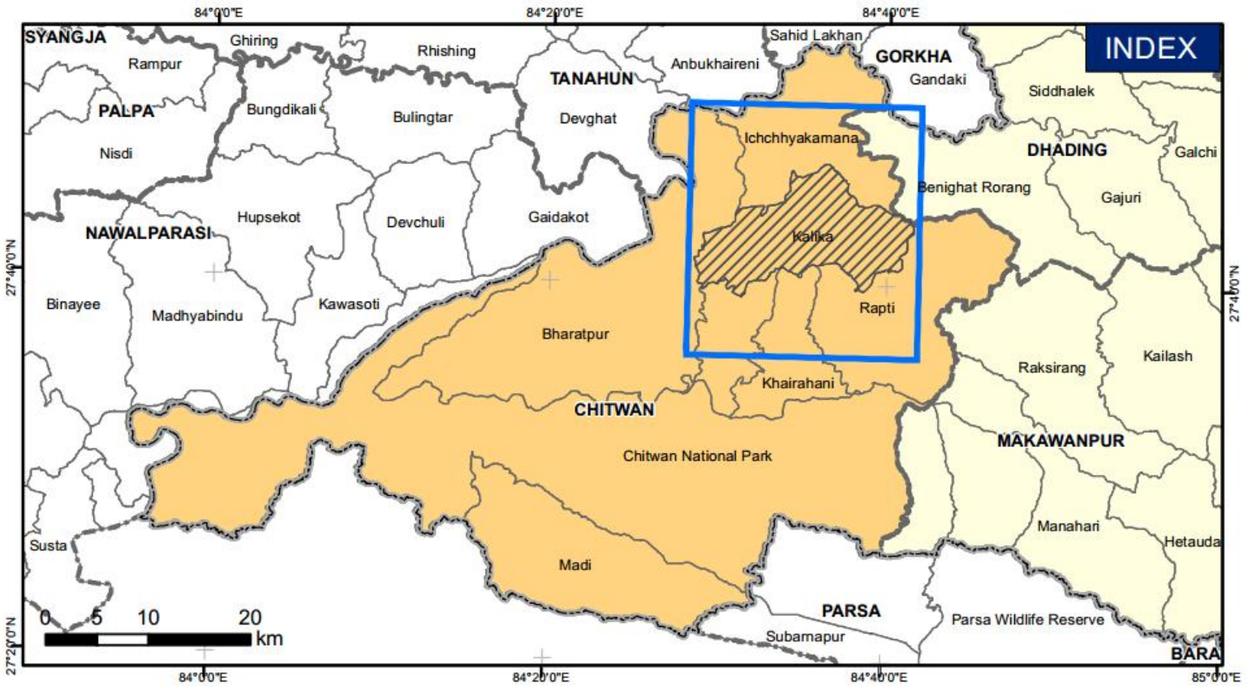

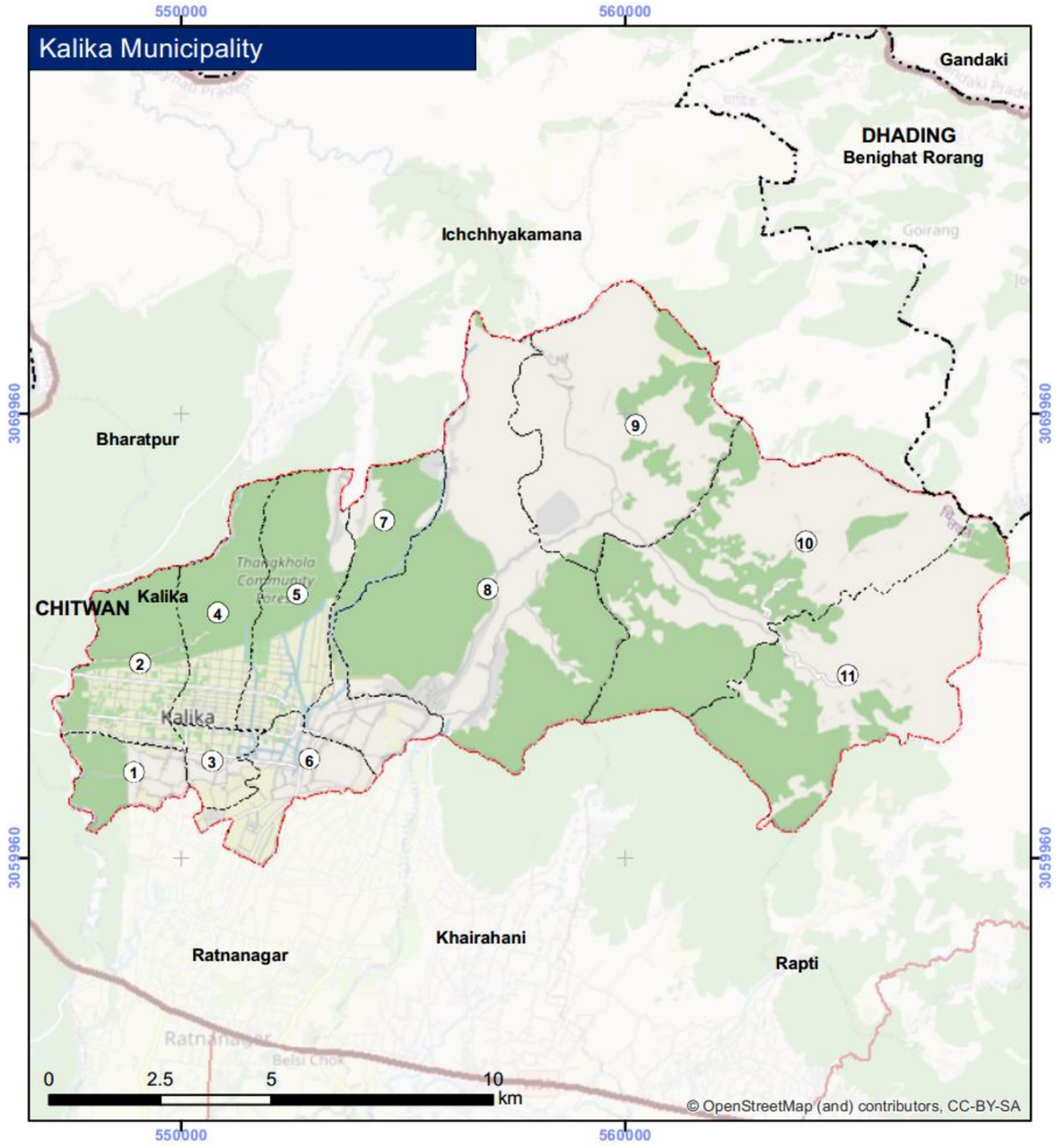

Legend

- International Boundary
- Province Boundary
- District Boundary
- Municipality/Gaunpalika Boundary
- Ward Boundary

Road Network

- National Highway
- Mid hill highway
- Feeder Road
- Postal Road

Source:

- Administrative Boundary: Department of Survey
- Road Network- Department of Road

Modified UTM84

Projection: .Transverse_Mercator
false_easting: 500000.0
false_northing: 0.0
central_meridian:.....84.0
scale_factor:..... 0.9999
latitude_of_origin:..... 0.0
Linear Unit: .....Meter (1.0)

Geographic Coordinate System: GCS_Everest_1830
Angular Unit: .....Degree (0.0174532925199433)
Prime Meridian:..... Greenwich (0.0)
Datum: .....D_Everest_Adj_1937
Spheroid:.....Everest_Adjustment_1937
Semimajor Axis:.....6377276.345
Semiminor Axis: 6356075.41314024

[Preparation of Periodic Plan of Local Governments]

Office of Chief Minister and Council of Ministers
Pradesh Sushasan Kendra (PCGG)
Bagmati Province, Jawalakhel, Lalitpur

Location Map of Kalika Municipality

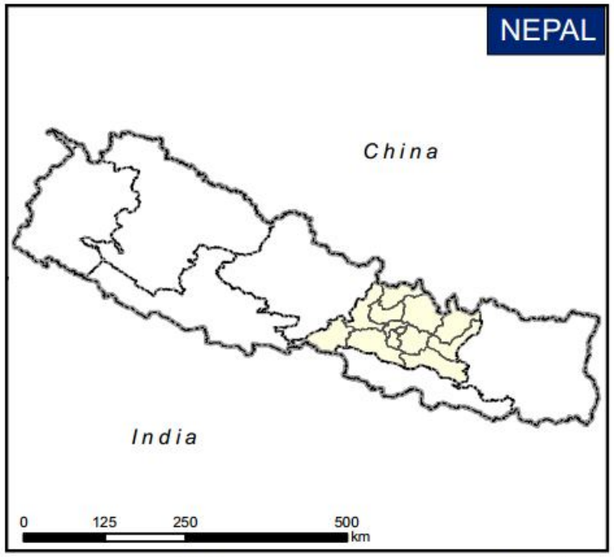

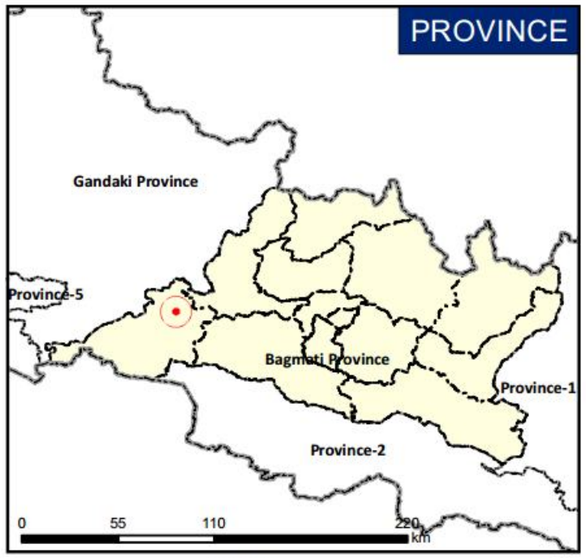

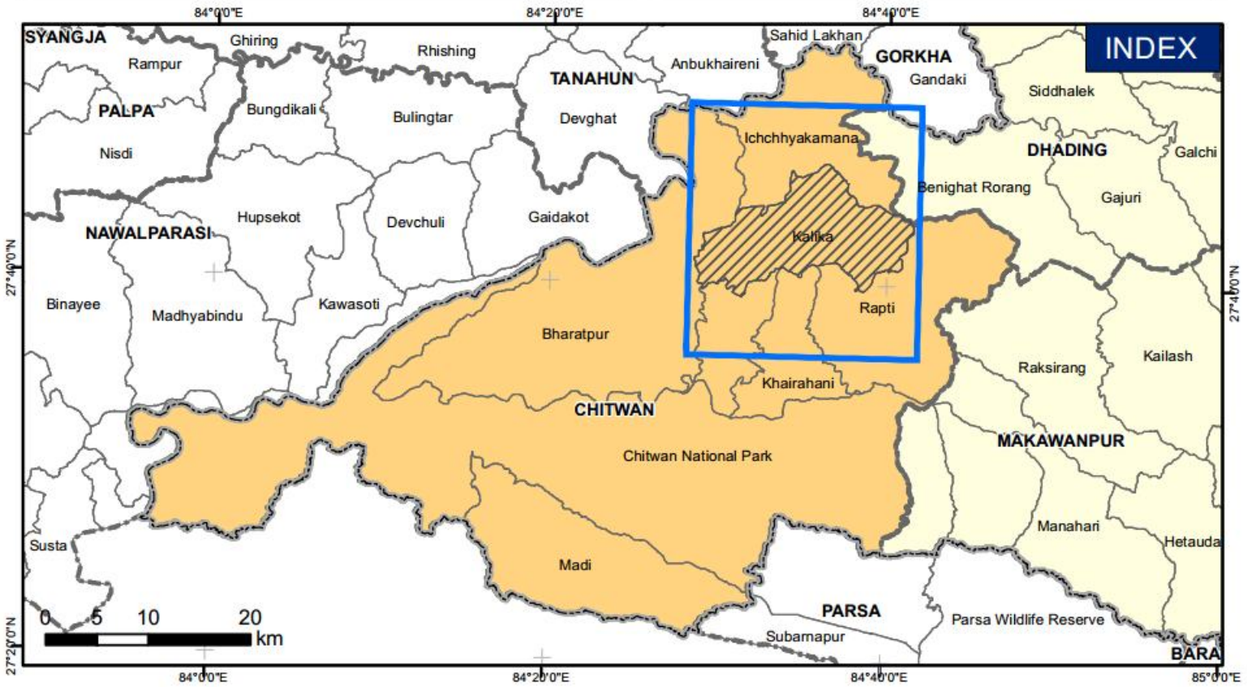

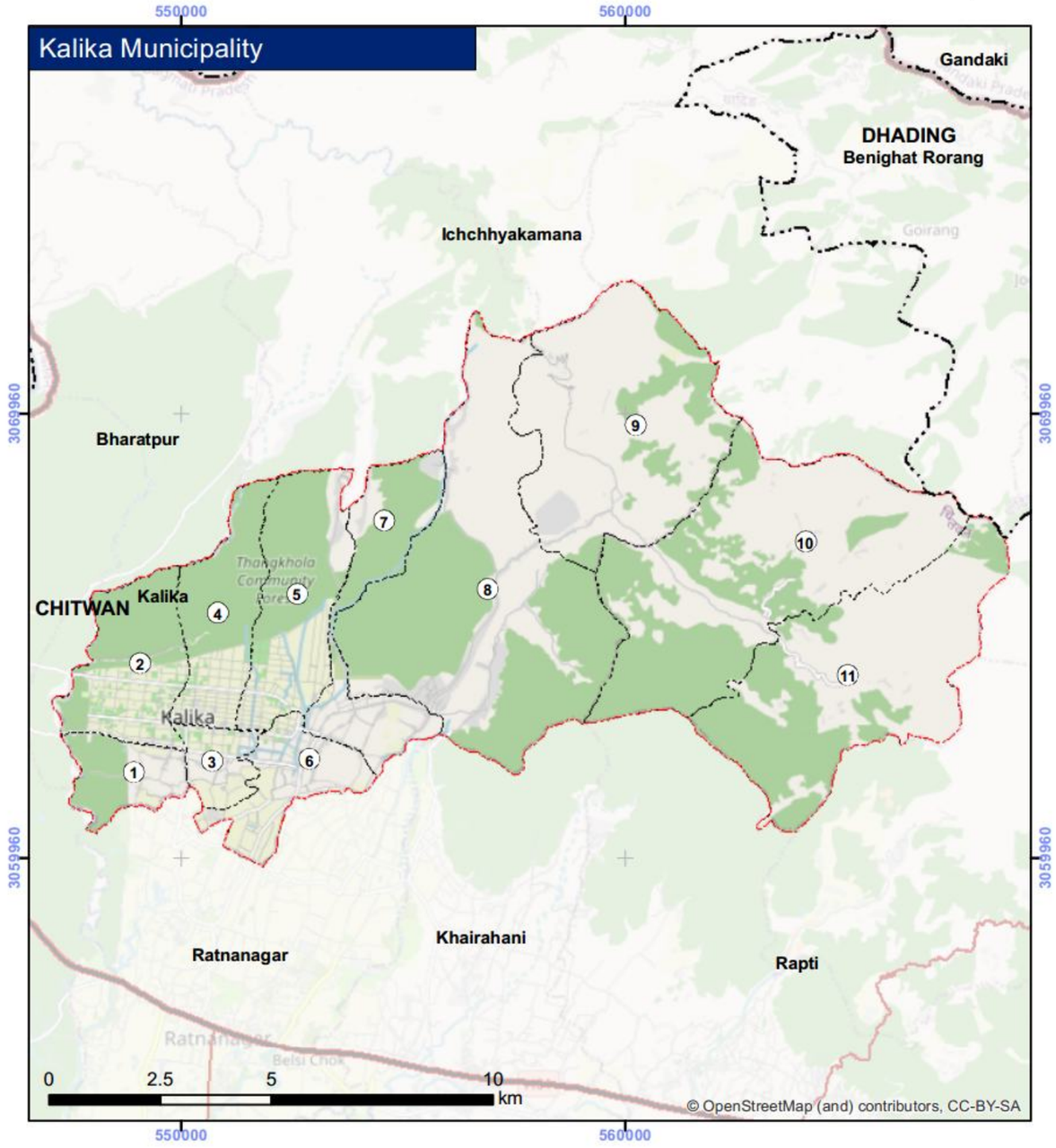

Legend

- International Boundary
- Province Boundary
- District Boundary
- Municipality/Gaunpalika Boundary
- Ward Boundary

Road Network

- National Highway
- Mid hill highway
- Feeder Road
- Postal Road

Source:

- Administrative Boundary: Department of Survey
- Road Network- Department of Road

Modified UTM84

Projection: .Transverse_Mercator
false_easting: 500000.0
false_northing: 0.0
central_meridian:.....84.0
scale_factor:..... 0.9999
latitude_of_origin:..... 0.0
Linear Unit: .....Meter (1.0)

Geographic Coordinate System: GCS_Everest_1830
Angular Unit: .....Degree (0.0174532925199433)
Prime Meridian:..... Greenwich (0.0)
Datum: .....D_Everest_Adj_1937
Spheroid:.....Everest_Adjustment_1937
Semimajor Axis:.....6377276.345
Semiminor Axis: 6356075.41314024

[Preparation of Periodic Plan of Local Governments]

Office of Chief Minister and Council of Ministers
Pradesh Sushasan Kendra (PCGG)
Bagmati Province, Jawalakhel, Lalitpur

Satellite Map of Kalika Municipality

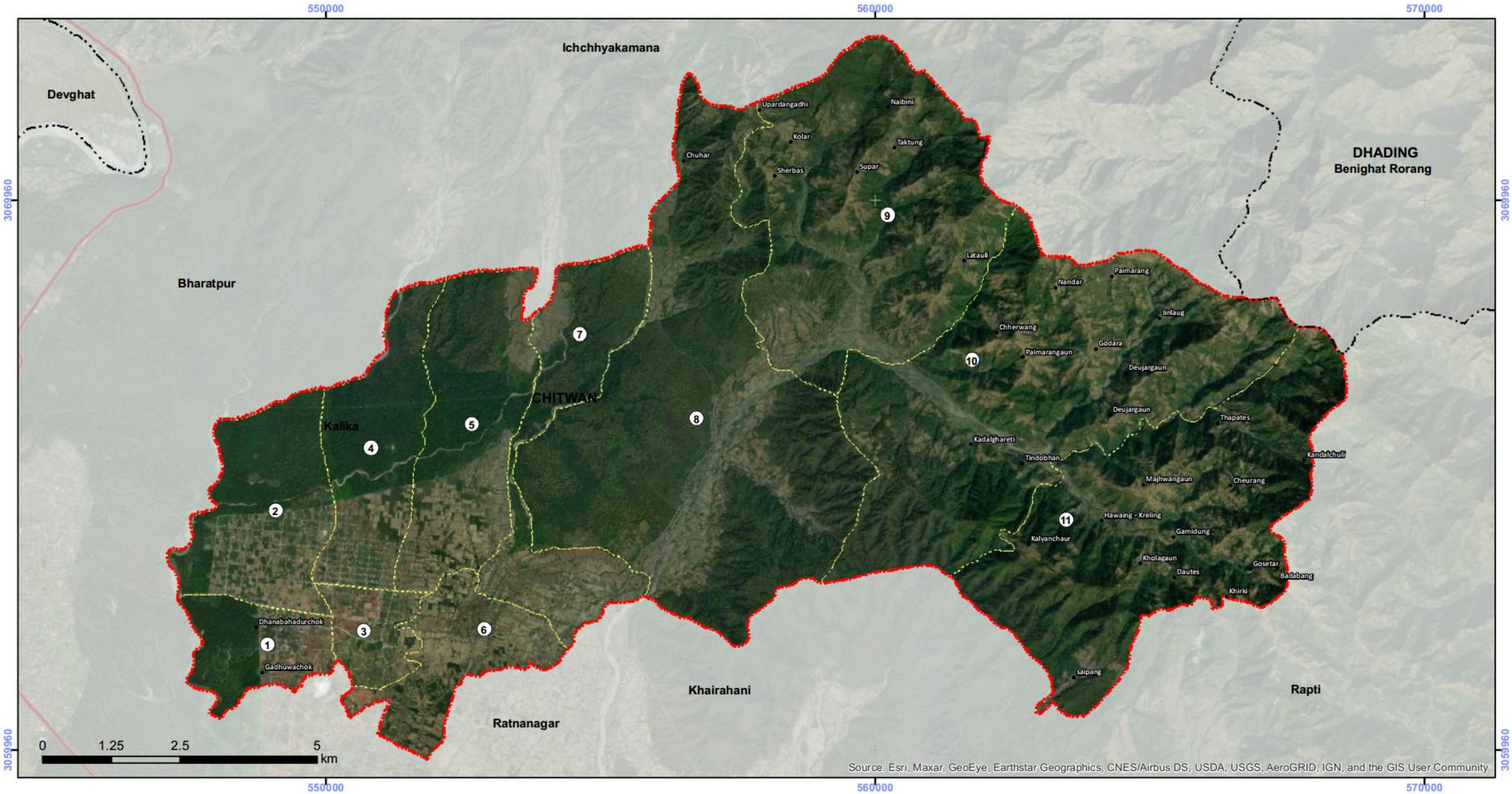

Legend

- International Boundary
- Province Boundary
- District Boundary
- Municipality/Gaunpalika Boundary
- Ward Boundary

Road Network

- National Highway
- Mid hill highway
- Feeder Road
- Postal Road

Source:

- Administrative Boundary: Department of Survey
- Road Network- Department of Road

Modified UTM84

Projection: .Transverse_Mercator
false_easting: 500000.0
false_northing: 0.0
central_meridian:.....84.0
scale_factor:..... 0.9999
latitude_of_origin:..... 0.0
Linear Unit: .....Meter (1.0)

[Preparation of Periodic Plan of Local Governments]

Office of Chief Minister and Council of Ministers
Pradesh Sushasan Kendra (PCGG)
Bagmati Province, Jawalakhel, Lalitpur

भू उपयोग नक्शा
कालिका नगरपालिका

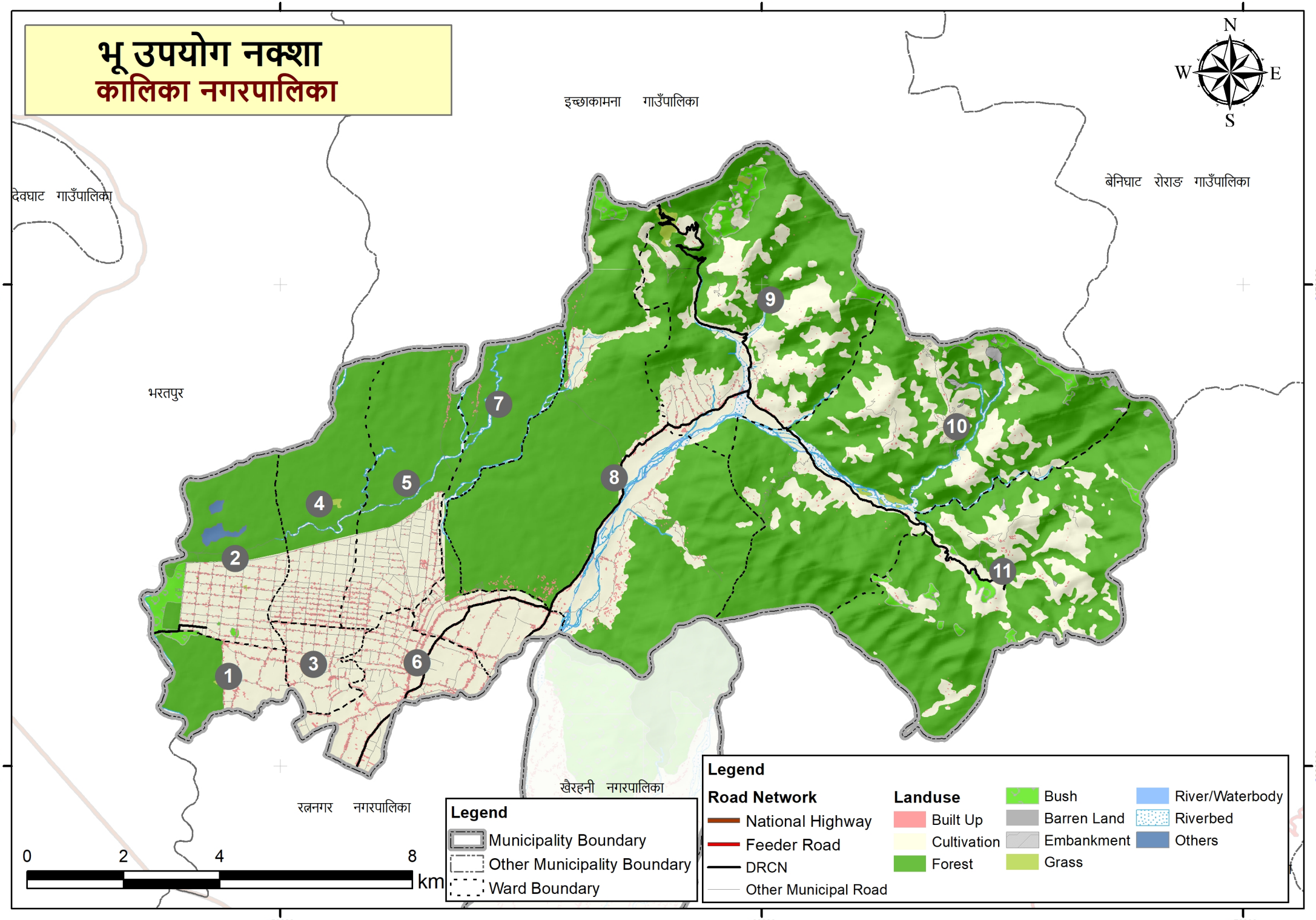

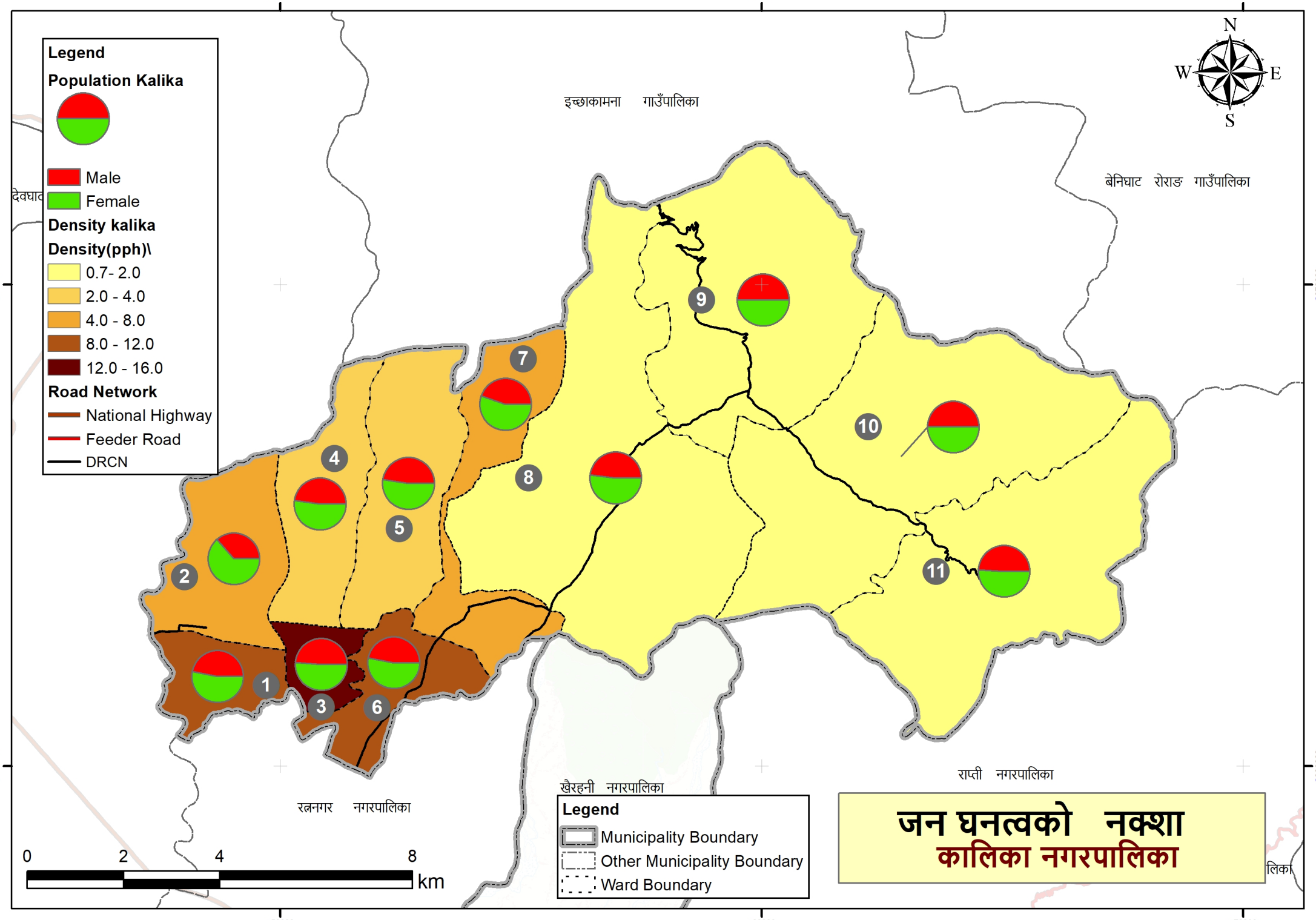

जन घनत्वको नक्शा
कालिका नगरपालिका

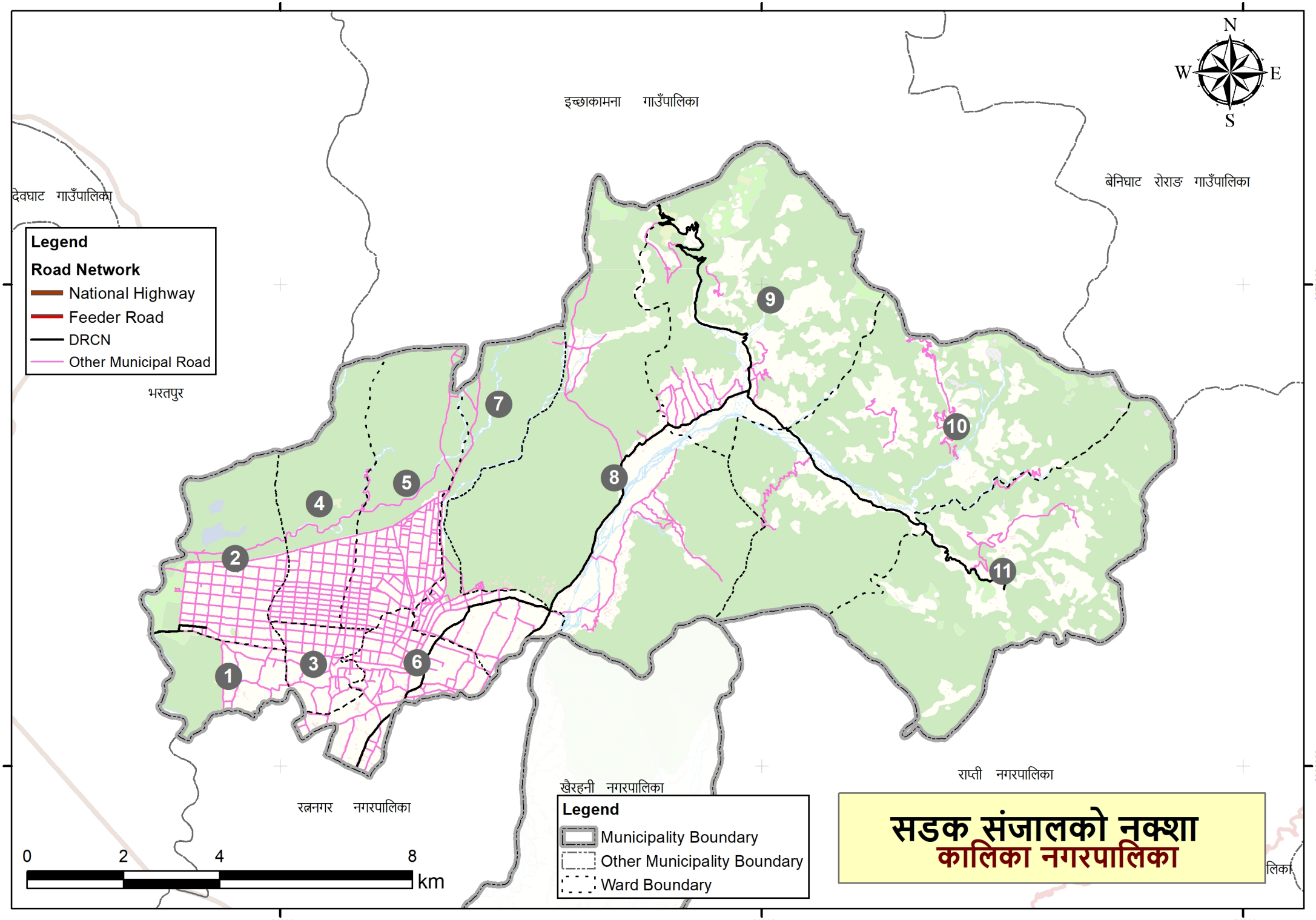
इच्छाकामना गाउँपालिका
देवघाट गाउँपालिका
बेनिघाट रोराङ गाउँपालिका
भरतपुर
रत्ननगर नगरपालिका
खैरहनी नगरपालिका
राप्ती नगरपालिका
N
S
E
W
Legend
Road Network
National Highway
Feeder Road
DRCN
Other Municipal Road
Legend
Municipality Boundary
Other Municipality Boundary
Ward Boundary
0 2 4 8
km
1
2
3
4
5
6
7
8
9
10
11
सडक संजालको नक्शा
कालिका नगरपालिका

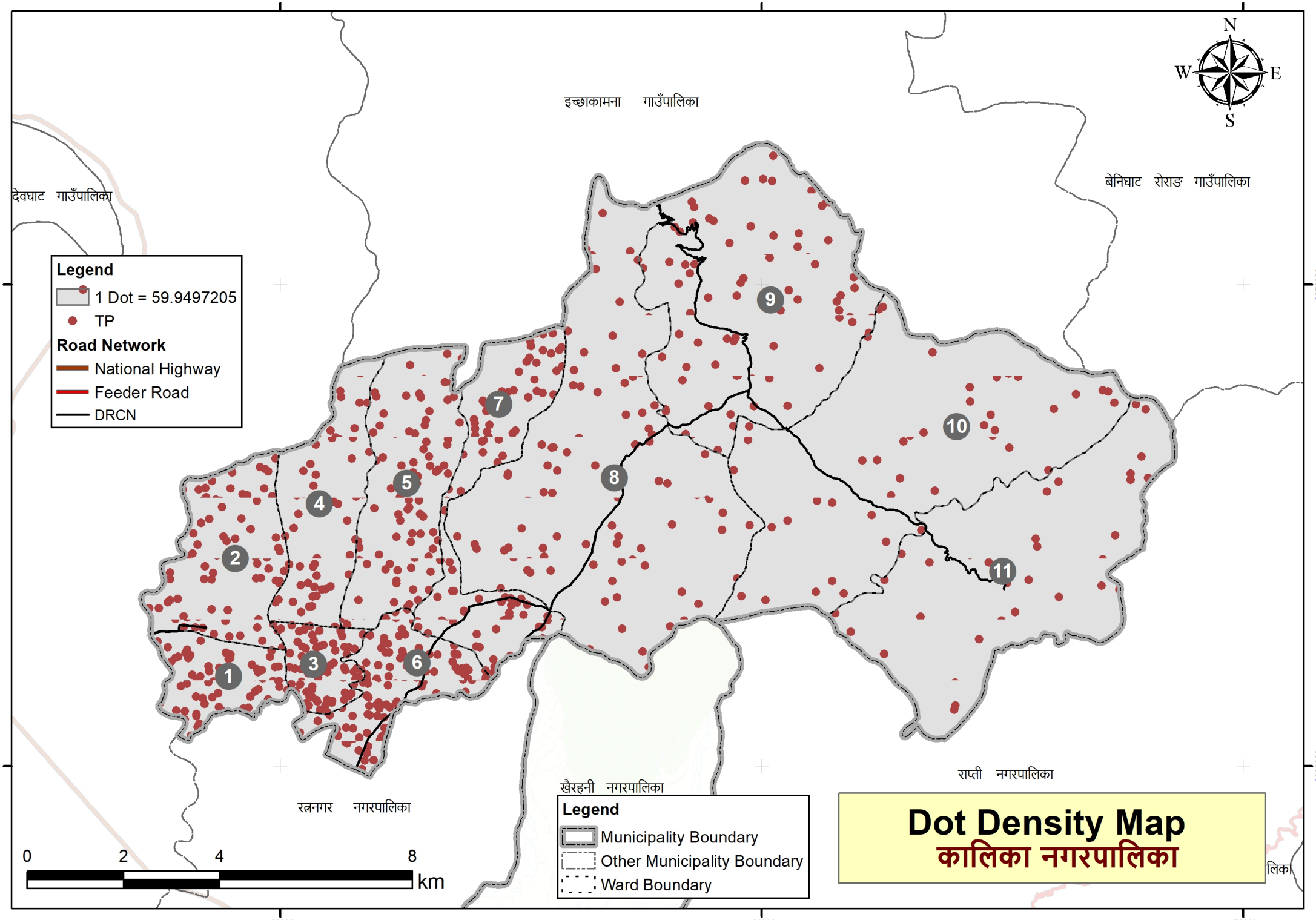
Dot Density Map
कालिका नगरपालिका
Legend
1 Dot = 59.9497205
TP
Road Network
National Highway
Feeder Road
DRCN
Legend
Municipality Boundary
Other Municipality Boundary
Ward Boundary
इच्छाकामना गाउँपालिका
देवघाट गाउँपालिका
बेनिघाट रोराङ गाउँपालिका
खैरहनी नगरपालिका
राप्ती नगरपालिका
रत्ननगर नगरपालिका
N
S
E
W
0
2
4
8
km
1
2
3
4
5
6
7
8
9
10
11

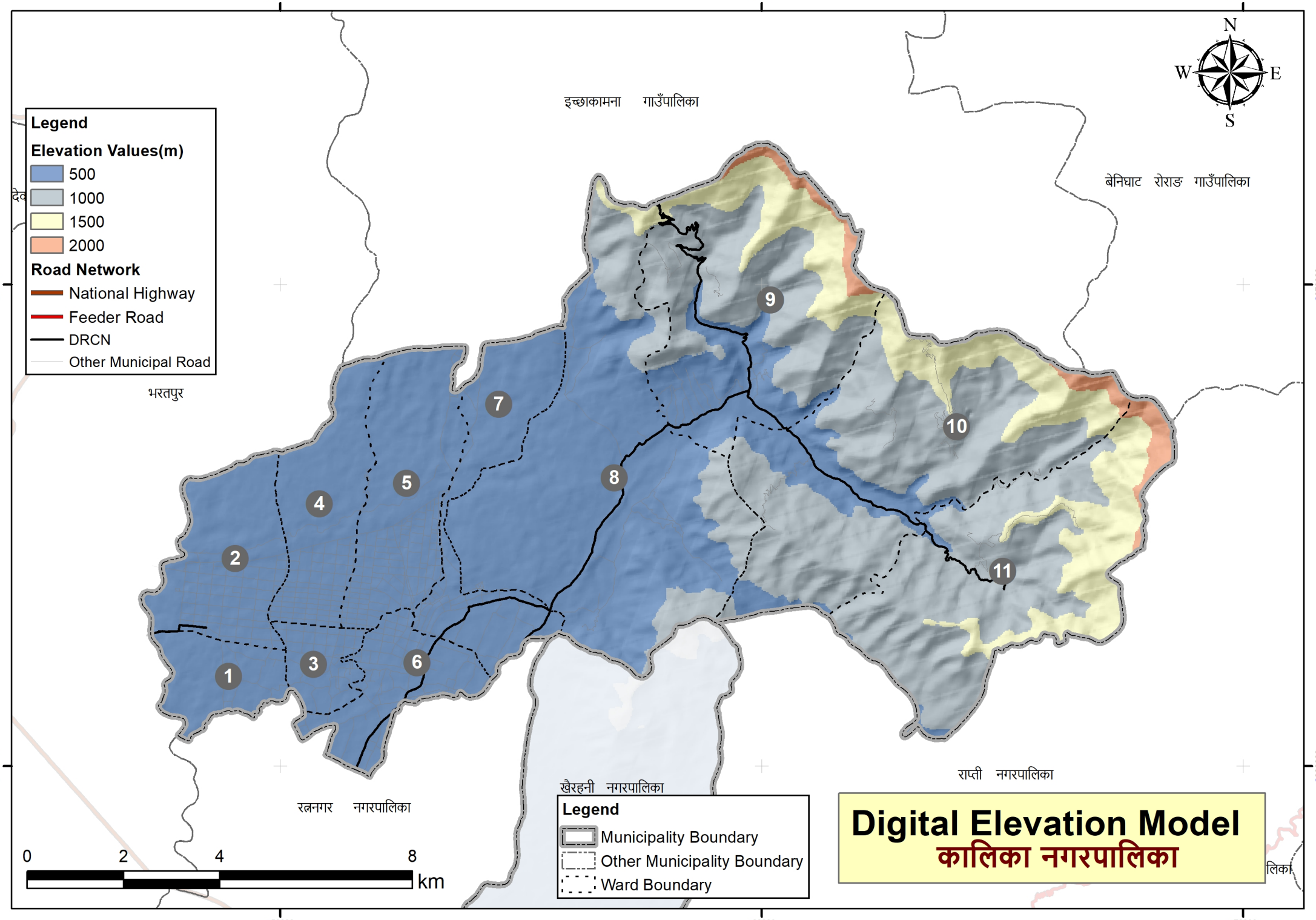
Legend
Elevation Values(m)
500
1000
1500
2000
Road Network
National Highway
Feeder Road
DRCN
Other Municipal Road
इच्छाकामना गाउँपालिका
बेनिघाट रोराङ गाउँपालिका
भरतपुर
रत्ननगर नगरपालिका
खैरहनी नगरपालिका
राप्ती नगरपालिका
1
2
3
4
5
6
7
8
9
10
11
N
S
E
W
0
2
4
8
km
Legend
Municipality Boundary
Other Municipality Boundary
Ward Boundary
Digital Elevation Model
कालिका नगरपालिका

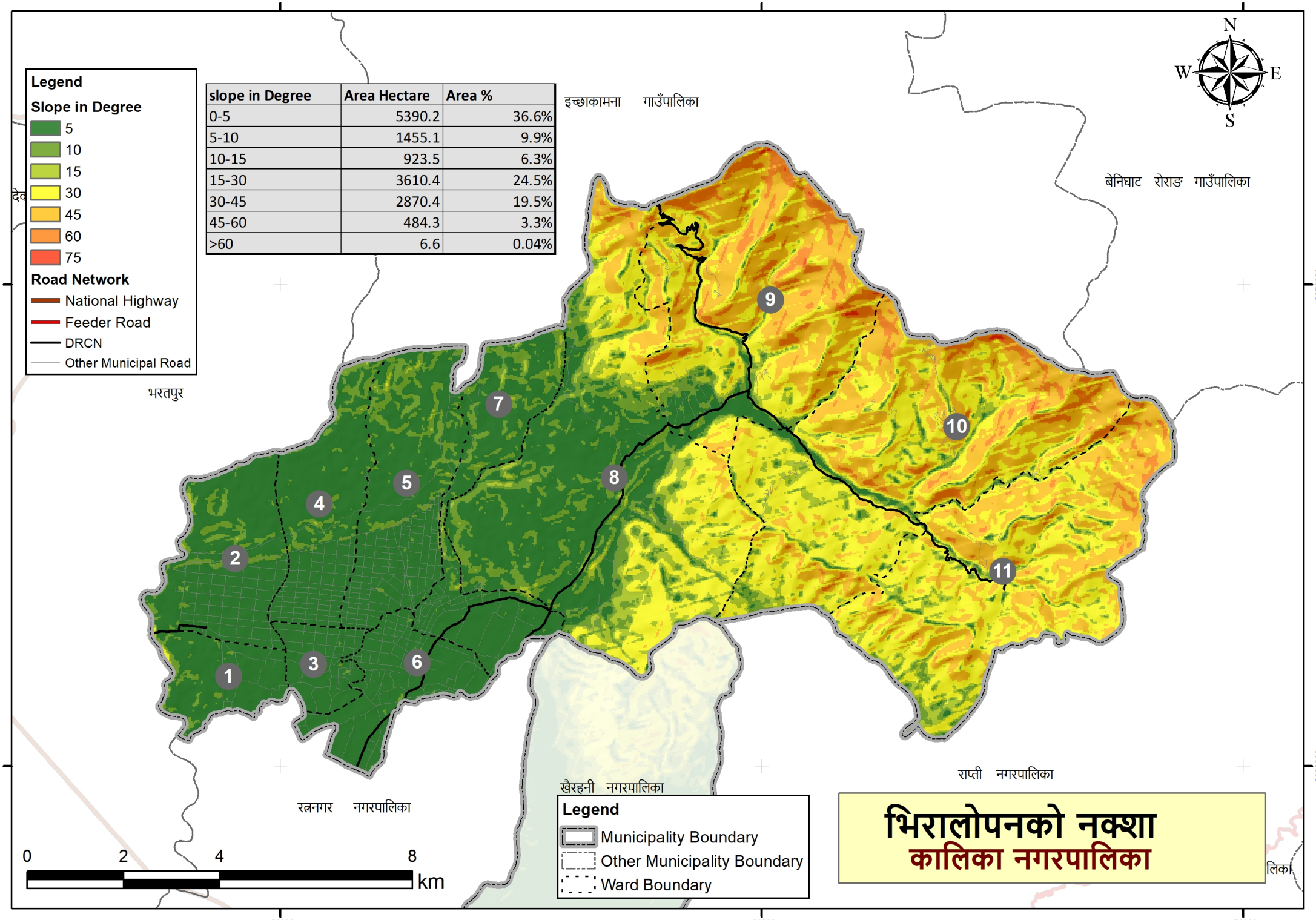

slope in Degree	Area Hectare	Area %
0-5	5390.2	36.6%
5-10	1455.1	9.9%
10-15	923.5	6.3%
15-30	3610.4	24.5%
30-45	2870.4	19.5%
45-60	484.3	3.3%
>60	6.6	0.04%

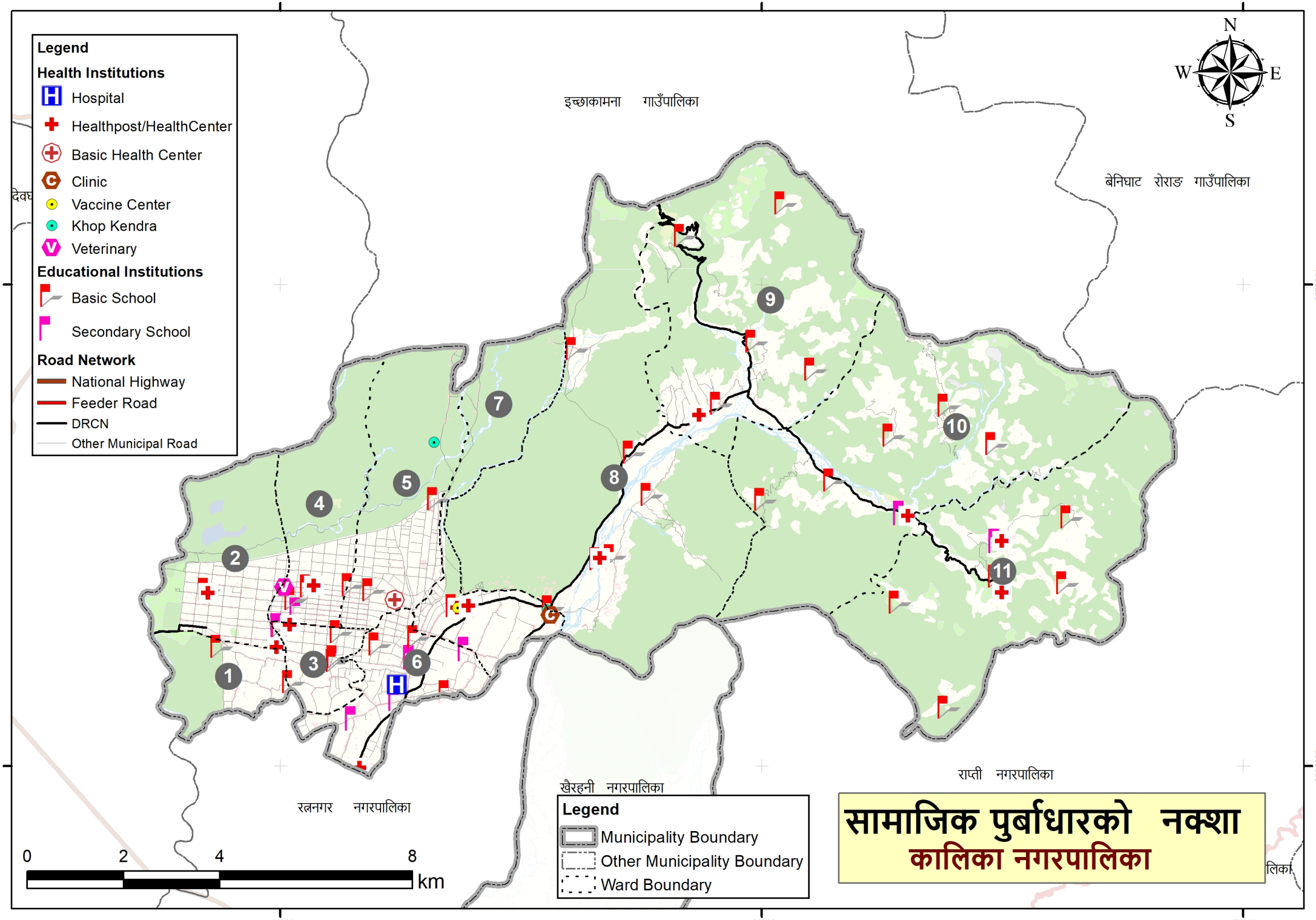
Legend
Health Institutions
Hospital
Healthpost/HealthCenter
Basic Health Center
Clinic
Vaccine Center
Khop Kendra
Veterinary
Educational Institutions
Basic School
Secondary School
Road Network
National Highway
Feeder Road
DRCN
Other Municipal Road
इच्छाकामना गाउँपालिका
बेनिघाट रोराङ गाउँपालिका
रत्ननगर नगरपालिका
खैरहनी नगरपालिका
राप्ती नगरपालिका
Legend
Municipality Boundary
Other Municipality Boundary
Ward Boundary
0 2 4 8 km
N
S
E
W
1
2
3
4
5
6
7
8
9
10
11
सामाजिक पुर्बाधारको नक्शा
कालिका नगरपालिका

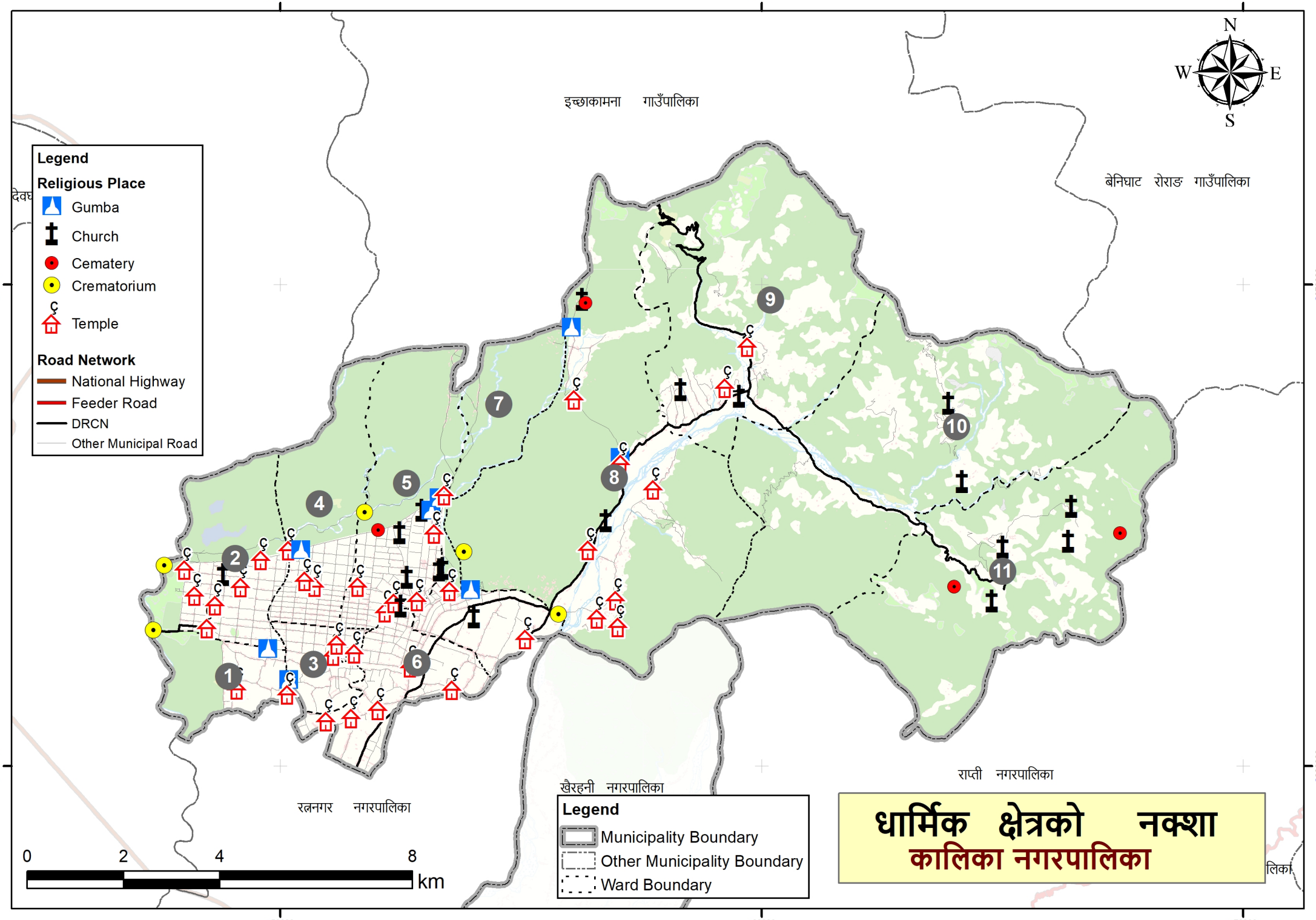
धार्मिक क्षेत्रको नक्शा
कालिका नगरपालिका
Legend
Religious Place
Gumba
Church
Cematery
Crematorium
Temple
Road Network
National Highway
Feeder Road
DRCN
Other Municipal Road
Legend
Municipality Boundary
Other Municipality Boundary
Ward Boundary
0 2 4 8
km
N
S
E
W
इच्छाकामना गाउँपालिका
बेनिघाट रोराङ गाउँपालिका
खैरहनी नगरपालिका
राप्ती नगरपालिका
रत्ननगर नगरपालिका
1
2
3
4
5
6
7
8
9
10
11

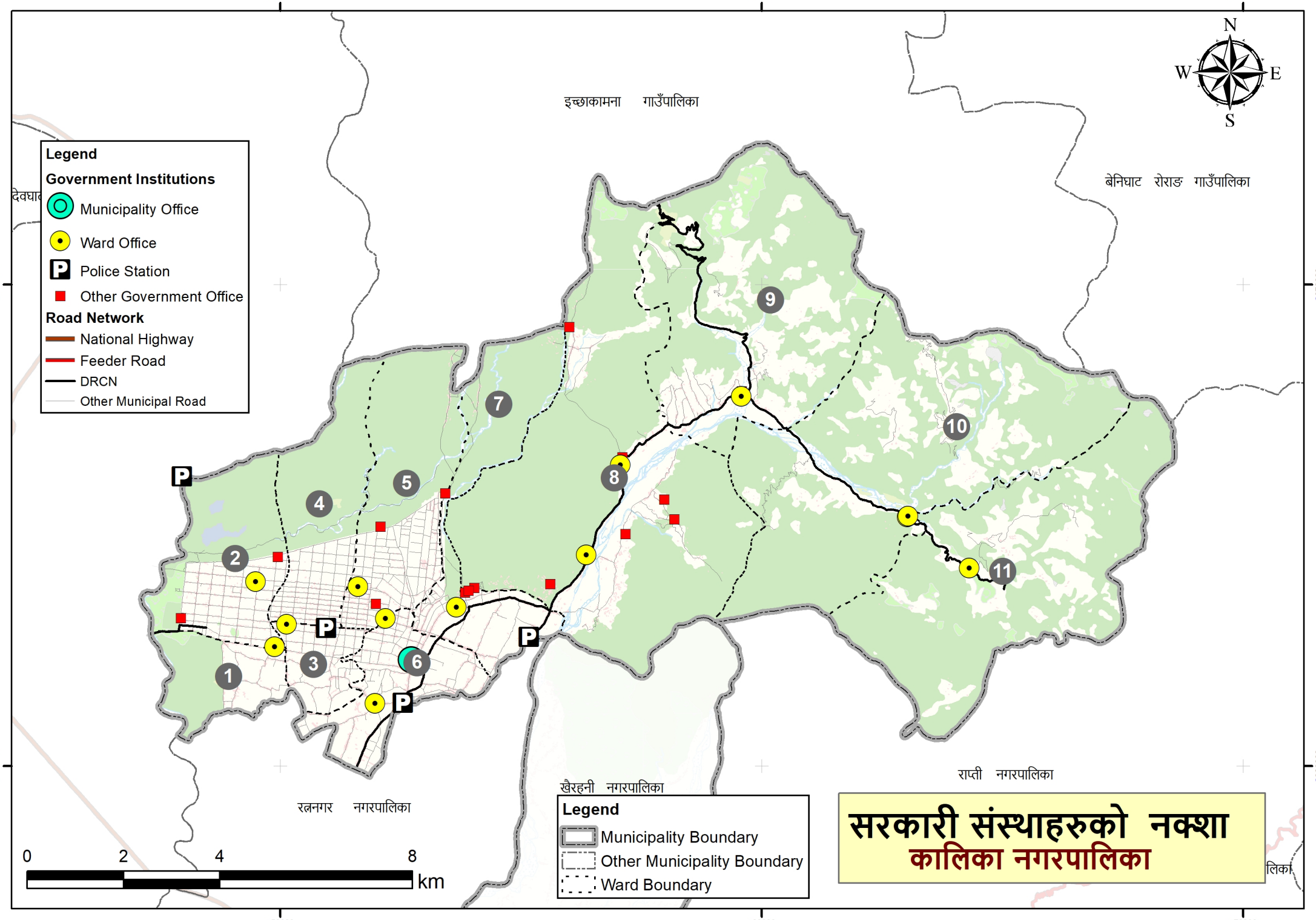
सरकारी संस्थाहरुको नक्शा
कालिका नगरपालिका
Legend
Government Institutions
Municipality Office
Ward Office
Police Station
Other Government Office
Road Network
National Highway
Feeder Road
DRCN
Other Municipal Road
Legend
Municipality Boundary
Other Municipality Boundary
Ward Boundary
इच्छाकामना गाउँपालिका
बेनिघाट रोराङ गाउँपालिका
खैरहनी नगरपालिका
राप्ती नगरपालिका
रत्ननगर नगरपालिका
0 2 4 8 km
N
S
E
W
1
2
3
4
5
6
7
8
9
10
11

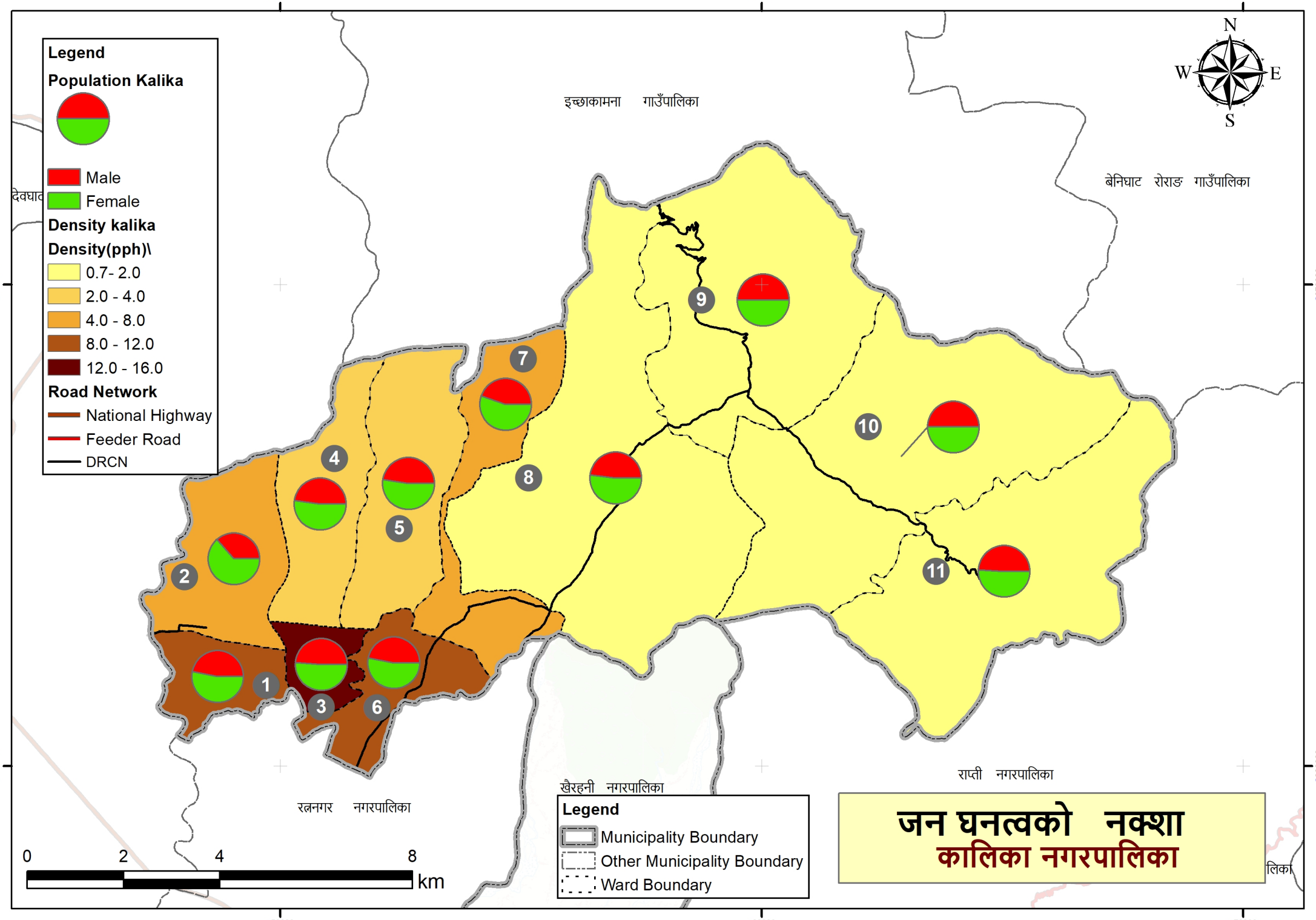

जन घनत्वको नक्शा
कालिका नगरपालिका

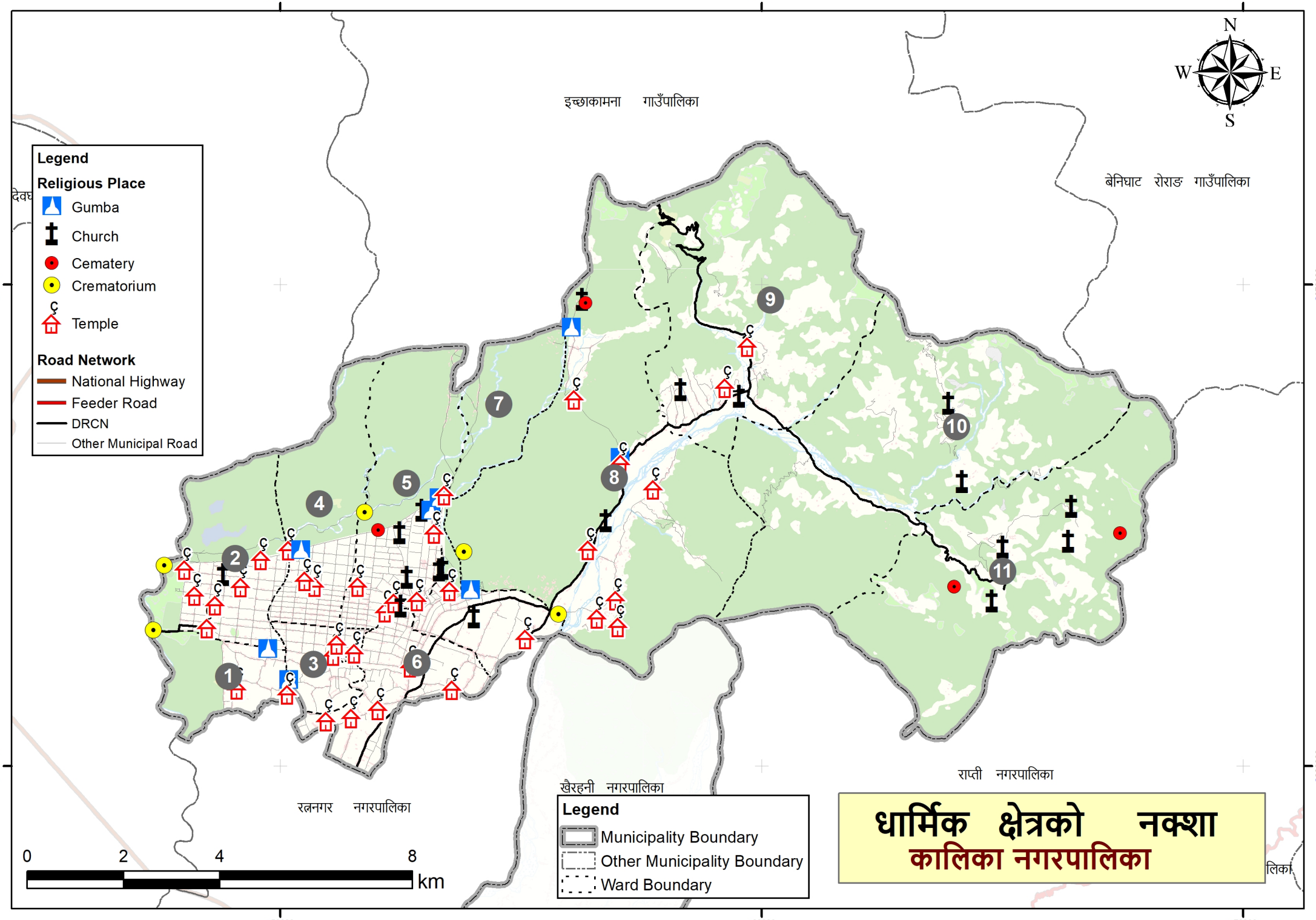
धार्मिक क्षेत्रको नक्शा
कालिका नगरपालिका
Legend
Religious Place
Gumba
Church
Cematery
Crematorium
Temple
Road Network
National Highway
Feeder Road
DRCN
Other Municipal Road
Legend
Municipality Boundary
Other Municipality Boundary
Ward Boundary
0 2 4 8
km
N
S
E
W
इच्छाकामना गाउँपालिका
बेनिघाट रोराङ गाउँपालिका
खैरहनी नगरपालिका
राप्ती नगरपालिका
रत्ननगर नगरपालिका
1
2
3
4
5
6
7
8
9
10
11

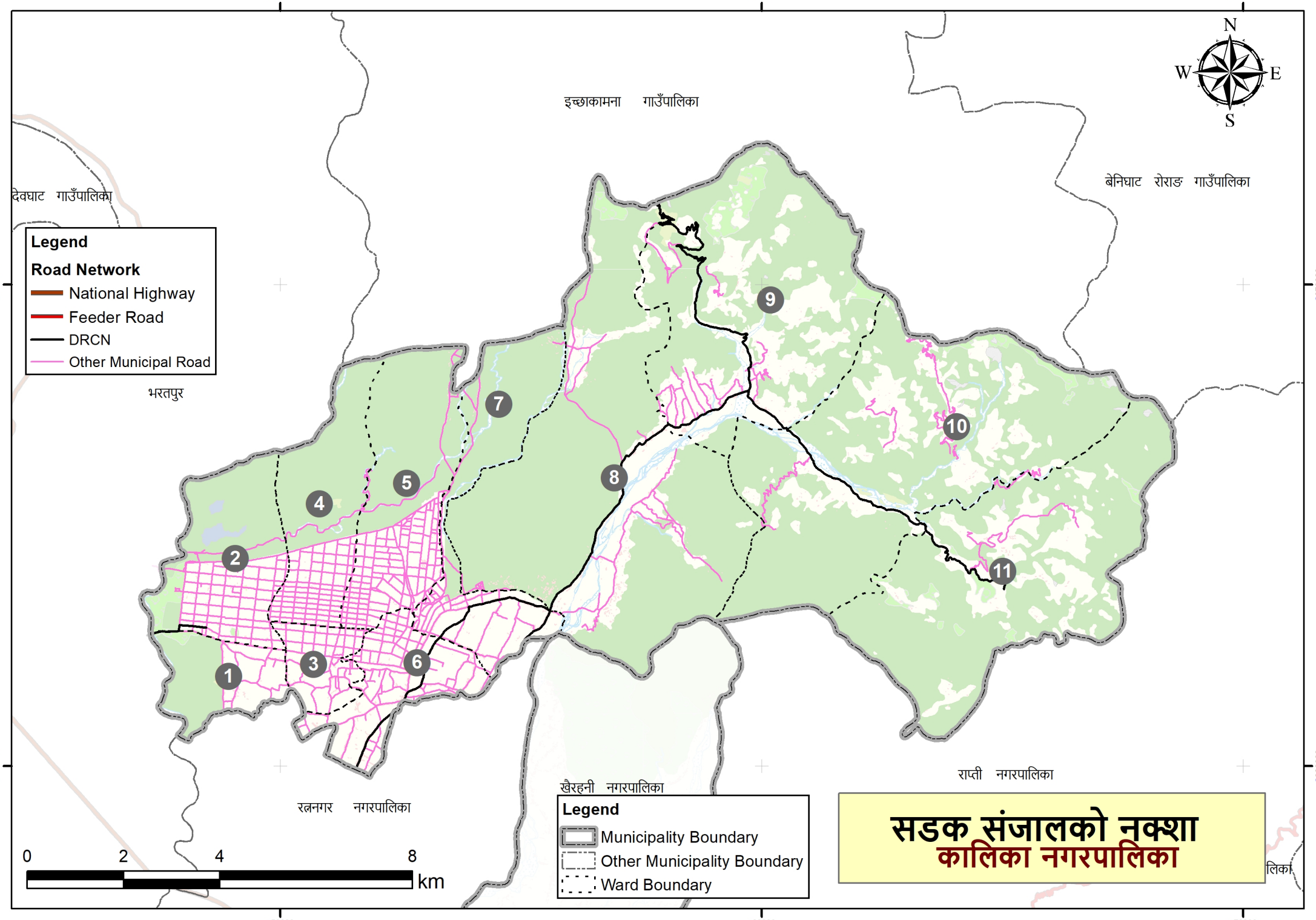
इच्छाकामना गाउँपालिका
देवघाट गाउँपालिका
बेनिघाट रोराङ गाउँपालिका
भरतपुर
रत्ननगर नगरपालिका
खैरहनी नगरपालिका
राप्ती नगरपालिका
N
S
E
W
Legend
Road Network
National Highway
Feeder Road
DRCN
Other Municipal Road
Legend
Municipality Boundary
Other Municipality Boundary
Ward Boundary
0 2 4 8
km
1
2
3
4
5
6
7
8
9
10
11
सडक संजालको नक्शा
कालिका नगरपालिका

Satellite Map of Kalika Municipality

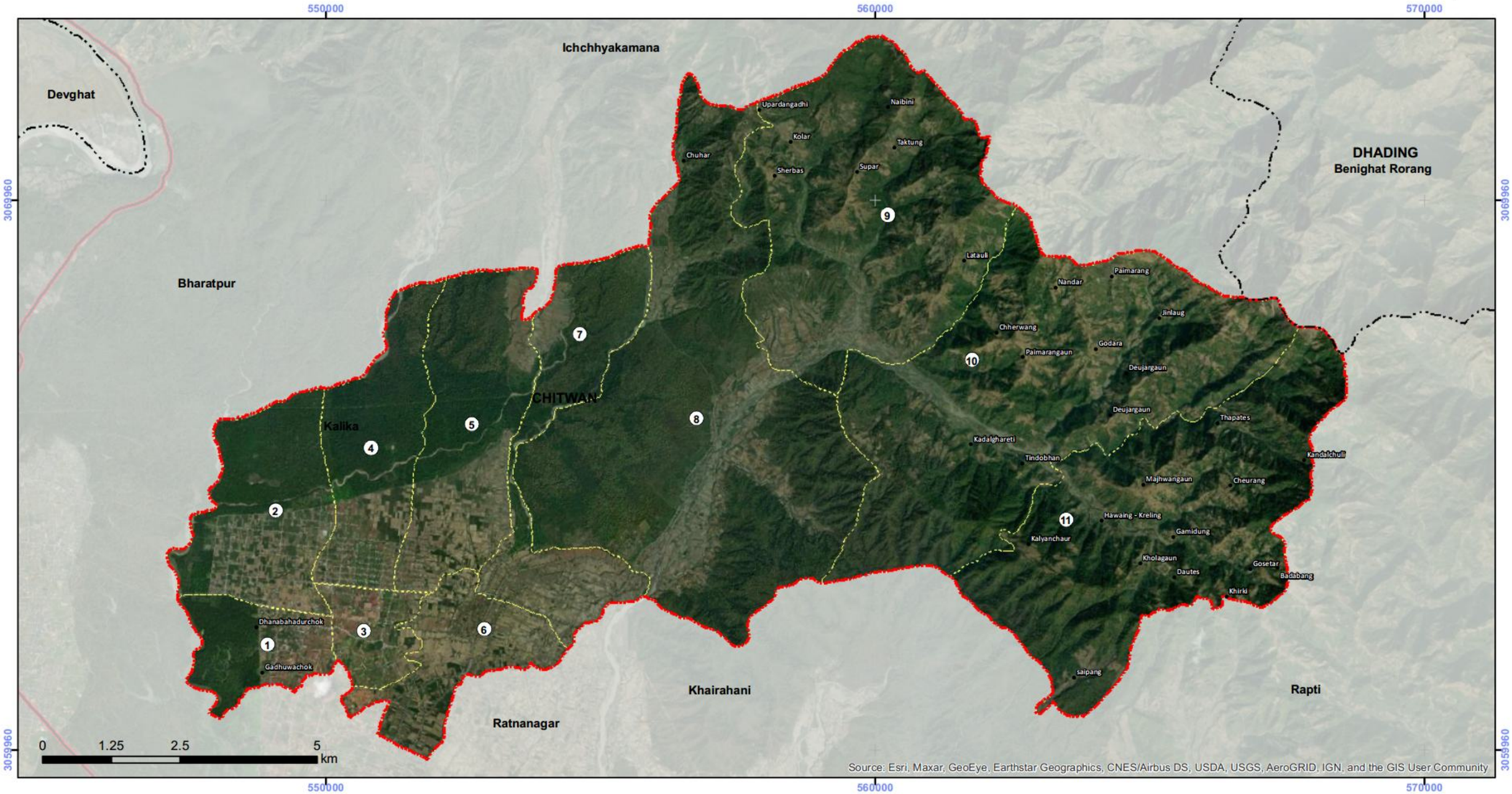

Legend

- International Boundary
- Province Boundary
- District Boundary
- Municipality/Gaunpalika Boundary
- Ward Boundary

Road Network

- National Highway
- Mid hill highway
- Feeder Road
- Postal Road

Source:

- Administrative Boundary: Department of Survey
- Road Network- Department of Road

Modified UTM84

Projection: .Transverse_Mercator
false_easting: 500000.0
false_northing: 0.0
central_meridian:.....84.0
scale_factor:..... 0.9999
latitude_of_origin:..... 0.0
Linear Unit: .....Meter (1.0)

[Preparation of Periodic Plan of Local Governments]

Office of Chief Minister and Council of Ministers
Pradesh Sushasan Kendra (PCGG)
Bagmati Province, Jawalakhel, Lalitpur

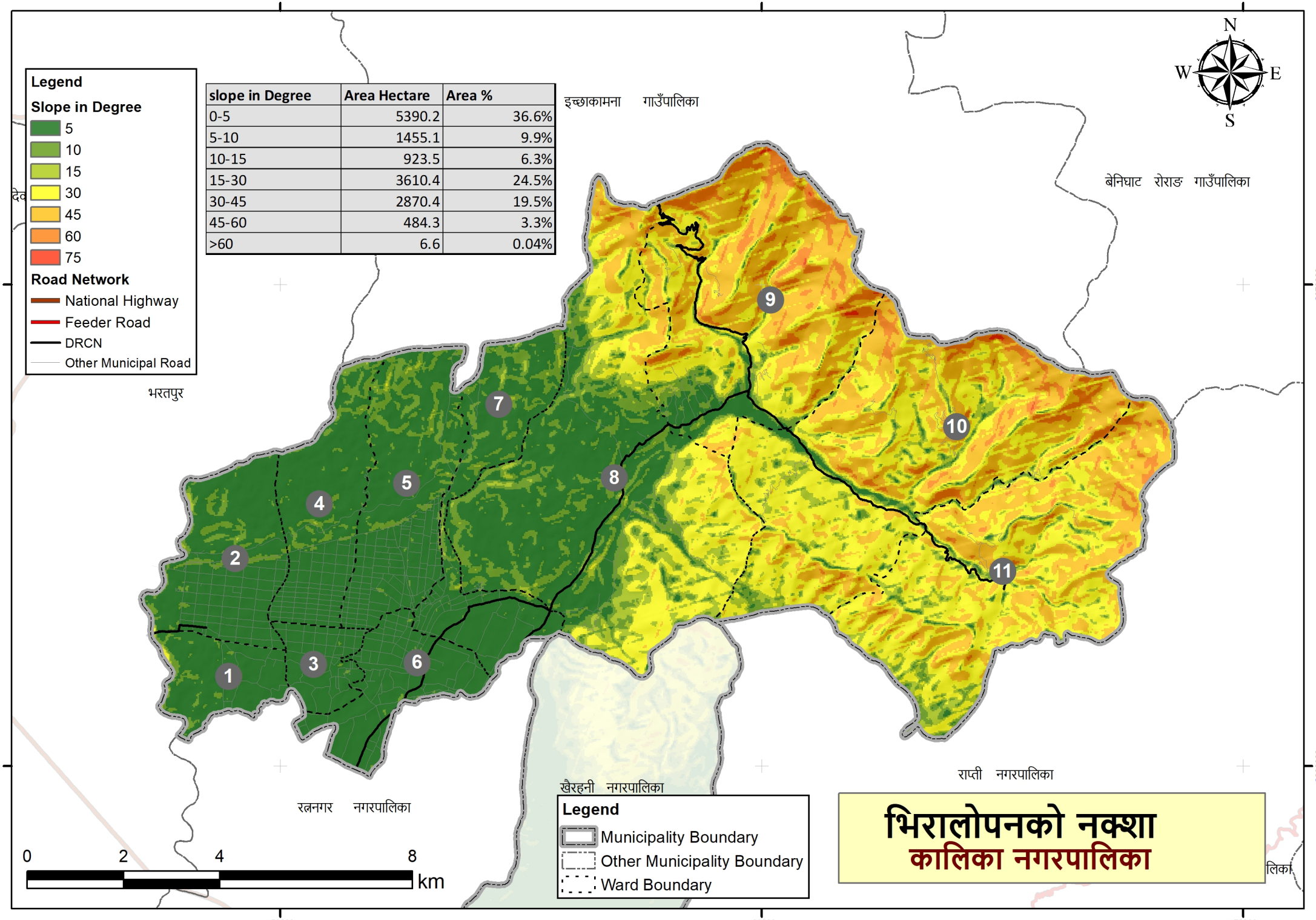

slope in Degree	Area Hectare	Area %
0-5	5390.2	36.6%
5-10	1455.1	9.9%
10-15	923.5	6.3%
15-30	3610.4	24.5%
30-45	2870.4	19.5%
45-60	484.3	3.3%
>60	6.6	0.04%

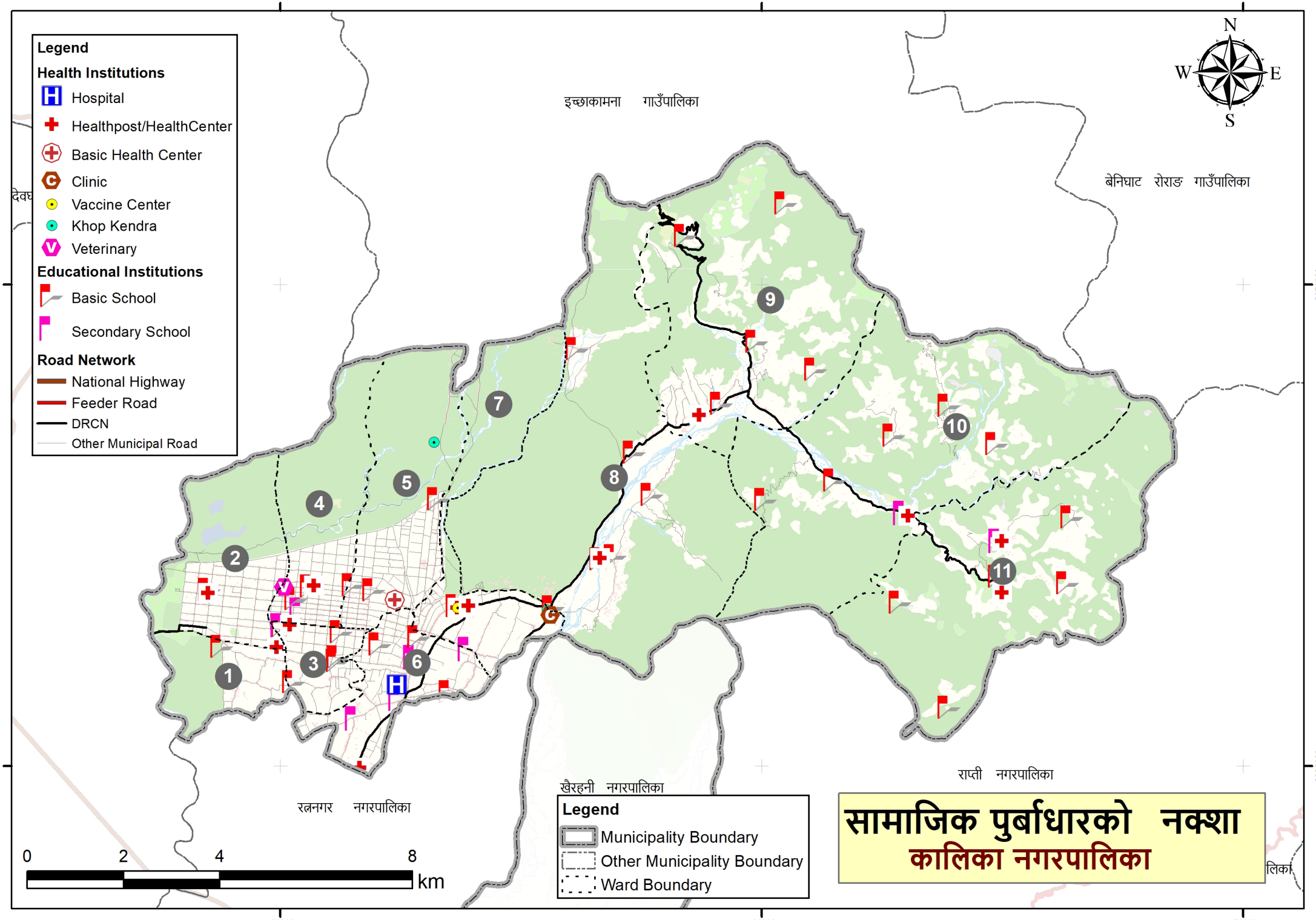
Legend
Health Institutions
Hospital
Healthpost/HealthCenter
Basic Health Center
Clinic
Vaccine Center
Khop Kendra
Veterinary
Educational Institutions
Basic School
Secondary School
Road Network
National Highway
Feeder Road
DRCN
Other Municipal Road
इच्छाकामना गाउँपालिका
बेनिघाट रोराङ गाउँपालिका
रत्ननगर नगरपालिका
खैरहनी नगरपालिका
राप्ती नगरपालिका
Legend
Municipality Boundary
Other Municipality Boundary
Ward Boundary
0 2 4 8 km
N
S
E
W
1
2
3
4
5
6
7
8
9
10
11
सामाजिक पुर्बाधारको नक्शा
कालिका नगरपालिका

माईन्युट

आज मिति २०७८ साल चैत्र २८ गते सोम का दिन Proposals of periodic plan of Local Government (RFP No: NBC/ consulting/RFP/periodic plan/cluster 3) अन्तर्गत कालिका नगरपालिका (चितवन) को आवधिक योजना तर्जुमा को लागि कालिका नगरपालिका प्रमुख श्री खुम नारायण श्रेष्ठको अध्यक्षतामा एवं योजना तर्जुमा अन्तर्गत कालिका नगरपालिका कार्यालयमा निम्न उपस्थितिमा उल्लेखित प्रस्तावउपर छलफल एवं निर्णय गरि सम्पन्न गरियो।

उपस्थिति:

१. नगर प्रमुख श्री खुम नारायण श्रेष्ठ
२. नगर उप प्रमुख श्री कमला भट्टराई
३. प्रमुख प्रशासकीय अ. श्री निशान राज गौतम
४. शिक्षा शाखा प्रमुख श्री नारायण प्रसाद बाग्ले
५. कृषि शाखा प्रमुख श्री शिवराज पौडेल
६. लेखा अधिकृत श्री ऋषि प्रसाद कडुवाल
७. श्रा० अ. श्री प्रकाश चन्द्र पौडेल
८. " " श्री रामप्रसाद अधिकारी
९. इन्जिनियर श्री किशोर खतिवडा
१०. अधिकृत श्री महेन्द्र खनाल
११. सूचना प्र. अधिकृत श्री घनश्याम बास्तोला
१२. जिन्सी श्रा. प्र. श्री धर्मप्रसाद सापकोटा
१३. न्यायिक शाखा श्री लक्ष्मी पोखरेल
१४. योजना शाखा प्रमुख श्री शिव प्रसाद पोखरेल
१५ विषय विज्ञ (परामर्शदाता) श्री डोल्टा भट्टराई
१६ शहरी योजनाविद् (Nest - Picasso - Paragon JV) पुनम आचार्य
१७.

Scanned with CamScanner

निर्णयहरु

१. प्रदेश सु-शासन केन्द्र काठमाडौं प्रदेशबाट JV NEST-PICASSO PARAGON JV साझेदार ललितपुरलाई "Preparation of Periodic Plan of local Governments (REF No — NCB1consulting (RFP Periodic Plan cluster १) कार्य लागि प्राप्त कार्यादेश बारे नगरपालिकालाई जानकारी एवं हस्तान्तरण गरियो ।

२. कालिका नगरपालिकाको आवधिक योजना तर्जुमाका लागि सम्पर्क समन्वय र आवश्यक सहयोगका लागि योजना शाखा प्रमुख श्री शिवप्रसाद पोखरेललाई फोकल पर्सनका रूपमा तोक्ने निर्णय गरियो ।

३. आवधिक योजना तर्जुमा रोलीबाट योजना तर्जुमा सम्बन्धि जानकारी एवं कार्यतालिका प्रस्तुत गरियो । सोही कार्यतालिका अनुसार योजना तर्जुमाको कार्य अगाडि बढाउने निर्णय गरियो ।

४. योजना तर्जुमाको लागि आवश्यक द्वितिय स्तरका तथ्याङ्क परामर्श दाताको माग बमोजिम उपलब्ध गराउने सहयोग गर्ने निर्णय गरियो ।

५. आवधिक योजना तर्जुमाका लागि निर्देशक समितिको रूपमा नगरकार्यपालिकाले कार्य अगाडि बढाउने ।

६. नगर प्राविधिकको सहयोगमा प्रारम्भिक नक्साङ्कन गर्ने कार्य सम्पन्न गरियो ।

७. आवधिक योजना तर्जुमाका सम्बन्धमा परामर्श दाता ले जानकारी गराइयो ।

plan- शिव प्र. पोखरेल → ९८४२०८२४५१
IT - धनश्याम बास्तोला → ९८४५२४०५२४
राजस्व-प्रकाश पौडेल - ९८६६०६९९३१

आज मिति २०७९ साल जेष्ठ ....२५.....गते प्रादेशिक सुशासन केन्द्र, बागमती प्रदेशको प्राविधिक सहयोगमा **५ बर्षे आवधिक योजना तर्जुमा**को लागि वडास्तरीय भेला ...कालिका नगर पालिकाको वडा नं....१.....को ...वडा कार्यालय... मा तपशिलमा उल्लेखित वडा जनप्रतिनिधिहरु, वडाका साझेदार निकायहरुका प्रतिनिधिहरु, वडावासीहरुको सहभागितामा विषयगत क्षेत्रसँग सम्बन्धीत तथ्याङ्क संकलन, समस्याहरु, संभावनाहरु, हालसम्म भएका उपलब्धीहरु र समस्या समाधानका उपायहरुको बारेमा छलफल गरी सम्पन्न गरियो ।

1:00 p.m.

उपस्थितिः

क्र.सं.	सहभागितको नाम	सहभागिको संस्था	सम्पर्क नं.	ई-मेल	हस्ताक्षर
१.	श्री सन्तवीर स्याङ्फा	वडा अध्यक्ष	९८४५०५६२८७		
२.	श्री जीवन लामा	वडा सदस्य			
३.	श्री ओमकार खड्का	वडा सदस्य	9862783971	Khadkaomkar8120@gmail.com	
४.	श्री सरस्वती खत्री	कार्यपालिका सदस्य	९८०८८६२६९		
५.	श्री भूपेन्द्र गोर्खा	का.न.पा. प्रविधिक	९८५६०४६०३		
६.	अर्जुन अधिकारी	का.न.पा. सिजनासिल टोल	९८६४५५६८७		
७.	बेल कुमारी श्रेष्ठ	सगरमाथ टोल वि.स.	९८६६३८७९८६		बेलाकुमारी
८.	कृष्ण प्रसाद घिमिरे	लाल गुरांस टोल वि.स.	९८४०३६८८		
९.	पशुपती लामा	सहयात्री युवा क्लब	९८०६८०६२८०		
१०.	राधाकृष्ण पौडेल	कल्याण ग्रुप कुम्भे	९८४९४४५९३०		
११.	कल्पना आचार्य	साझुवायीक दु.ख.स.सं.	९८४५४६०५४८		
१२.	सोम बहादुर खड्का	राष्ट्रिय आधारभुत वि.-शान्तिपुर अध्यक्ष	९८४२०४४२९४		
१३.	सोविन पु.सापकोटा	डा.डा.टी.वी. का.न.पा.१	९८४५१६३४९२		
१४.	सविन डुम्जन	साझा टोल अध्यक्ष	९८४२६१२४६९		

क.सं.	सहभागीको नाम	सहभागिको संस्था	सम्पर्क नं.	इ-मल	हस्ताक्षर
१५.	सुमित्र खड्का क्षेत्री	सागरमाथा टोल आमास	9908803576		सुमित्र
१६.	रिवम अर्जी खड्का	सूर्यपुर टोल विश.	9860329423		रिवम
१७.	अशोक पाण्डेन	सिद्धपा० पोक	9846406806		[illegible]
१८.	जरीलाल श्रेष्ठ	साझा टोल	9842992308		[illegible]
१९.	[illegible]	[illegible] टोल	9846464946		[illegible]
२०.	पदम बा. [illegible]	[illegible] टोल	9846912866		[illegible]
२१.	लाल बहादुर रिजल	गडुवा टोल विकास	9846423302		[illegible]
२२.	सन्देश राई	सागरमाथा टोल विकास	9846323242		[illegible]
२३.	जीवन थापा मगर	लालिगुरास टोल विकास	9842052232		[illegible]
२४.	विमला थापा मगर	गडुवा आमा स.स.	9846240454		
२५.	संम लक्ष्मी कुमारी क्षेत्री	संगम टोल विकास संघ	9842090032		[illegible]
२६.	~~सिद्धेश्वर यो.वि.~~				
२७.	राजन घिमिरे	सिद्धेश्वर यो.वि.समिति	9845049733	rajanghimir11@gmail.com	[illegible]
२८.	सन्त ब. थिङ	मिलिजुली [illegible]	9845049842		[illegible]
२९.	सरस्वती खत्री	कालिका न.मा. १ [illegible]	9806466263		[illegible]
३०.	[illegible]	[illegible] मिलिजुली सं	9846464259		[illegible]
३१.	गंगा [illegible]	सा. [illegible]	9846[illegible]		[illegible]
३२.	लक्ष्मी परियार	डाडा टोल	9804255540		[illegible]
३३.	जिवन लामा	हरियाली टोल	9849323200		[illegible]

क्र.सं.	सहभागितको नाम	सहभागिको संस्था	सम्पर्क नं.	ई-मेल	हस्ताक्षर
३४.	ओइ० सेनाँ	क्रीरचली टल	९८४२०४४९६६		ओइ०
३५.	पुनम बज्राचार्य	टौली नेटा (Nast - Picasso - Paragon)	9841228718	poonam.bajracharya@picasso.com.np	
३६.	गणेश गतुराई	Sociologist (—— " ——)	9841507256	gbasistha@gmail.com	
३७.	प्रकाश लिं टमुटा	GIS Engineer (—— " ——)	9843011744	prakash dai 8814@gmail.com	
३८.	शिव बस्कोटा	—— " ——	9867050205		
३९.					
४०.					
४१.					
४२.					
४३.					
४४.					
४५.					
४६.					
४७.					
४८.					
४९.					
५०.					
५१.					

आज मिति २०७९ साल जेष्ठ २६ गते प्रदेशिक सुशासन केन्द्र, बाग्मती प्रदेशको प्राविधिक सहयोगमा **५ बर्षे आवधिक योजना तर्जुमाको लागि** वडास्तरीय भेला कालिञ्ज गा.पा. (पालिकाको) वडा नं. २ को वडा कार्यालय मा तपशिलमा उल्लेखित वडा जनप्रतिनिधिहरु, वडाका साझेदार निकायहरुका प्रतिनिधिहरु, वडावासीहरुको सहभागितामा विषयगत क्षेत्रसँग सम्बन्धीत तथ्याङ्क संकलन, समस्याहरु, संभावनाहरु, हालसम्म भएका उपलब्धीहरु र समस्या समाधानका उपायहरुको बारेमा छलफल गरी सम्पन्न गरियो ।

1:00 p.m

उपस्थितिः

क्र.सं.	सहभागितको नाम	सहभागिको संस्था	सम्पर्क नं.	ई-मेल	हस्ताक्षर
१.	लक्ष्मण पौडेल	वडा अध्यक्ष	९८४२०८२६६०	laxmanpoudel@gmail.com	
२.	चित्रबहादुर गण्डारी	वडा सदस्य	९८४५९८०३२३		
३.	शान्ति महतो	कार्यपालिका सदस्य	९८६४५०६६६		
४.	चन्द्रसेवा विक	वडा सदस्य	९८४५९४९२९		
५.	बेली कुमारी गुरुङ	वडा सदस्य	९८४५१०९२५४		बेली
६.	विष्णु प्रसाद अधिकारी	स्थानिय बुद्धिजीवी	९८४२०४५३९२		
७.	मित्र प्रसाद अधिकारी	प्रगतीटोल विकास अध्यक्ष	९८५५०९३६१६		
८.	सिर्जना पौडेल	वडा सचिव	९८६७४३९९८	sirjanapd1123@gmail.com	Sirjana
९.	जयलाल कडेल	नेपाली कंग्रेस समावती वडा-२	९८४५१८२३१		
१०.	वासुदेव आचार्य	श्री रा.आ.वि. पिपरीया आलिका -२	९८४५१०१०३४	bashudevacharya98@gmail.com	
११.	विष्णुप्रसाद पाल्तोला	श्री रा.आ.वि. पिपरीया (अध्यक्ष)	९८४५१८२९६३		
१२.	धर्मेन्द्र आचार्य	मा.ओवादी पार्टी प्रतिनिधी-२	९८४५५५३४५३		
१३.	पूर्ण महतो (किसान)	अमृत टोल विकास संस्था -२	९८४५०८१६०२		
१४.	आनन्द पौडेल	पकाउर बचतमा आधारित संस्था	९८६५०६०६२	Ume_Poudel@hotmail.com	

क्र.सं.	सहभागितको नाम	सहभागिको संस्था	सम्पर्क नं.	ई-मेल	हस्ताक्षर
१५.	विवेक तमाङ	युवा मंच प्रतिनिधी	9803706252		
१६.	मोहन श्रेष्ठ	कालिका नगरपालिका	9849099245	sthmohan1234s@gmail	
१७.	नमत बाफले	जागृत युवा क्लब	9845652602		
१८.	नरेश रोकाय	आ० वा० वि० कालिका -2	9804848602		
१९.	विदुर अर्याल	आ० वि० कमलपुर	9849248369	arbina1.aryal@gmail.com	
२०.	लक्ष्मण घिमाल	आ. वि. सहपुर (अध्यक्ष)	9842220929		
२१.	अशेष कान्त अधिकारी	युवा मंच प्रतिनिधि	9842093650	ashesh kant@gmail	
२२.	जनार्दन पौडेल	आ० वि० सहपुर (प्र०अ०)	9842084796	janardanp8@gmail.com	
२३.	सत्य न. चौलिया	स्वायत्त टो. वि. संस्था	9846692267	snchaulaniya@gmail.com	
२४.	कमला गुरुङ	चेतना टोल वि० सं० (सचिव)	9842842260		
२५.	खुशिमता तमाङ	जितपुर टोल विकास संस्था	9842320962		खुशिमता
२६.	टोम बहादुर लामा	खेरनरिया टोल वि. सं. (कोषाध्यक्ष)	9842486424	Tomlama78@gmail.com	
२७.	गैपा लिम्बु	शान्ति टोल विकास संस्था	9451608635		गैपा
२८.	डोल्का लिम्बु	बलराम टोल विकास संस्था	9842630343		
२९.	राम प्रसाद उपाध्याय	सहपुर टोल विकास संस्था	9842028881	Chalise533@gmail.com	
३०.	रचना खोजवार	श्रीकमला देवी नारी चेतना बचत तथा ऋण सहकारीस.	9842660982		
३१.	लोकराज लामिछाने		9842029607		
३२.	कुन्दा देवि तमाङ				
३३.	[illegible]	कमपुर टोल [illegible] उप सचिव नगरपालिका	9842832322		

क्र.सं.	सहभागितको नाम	सहभागिको संस्था	सम्पर्क नं.	ई-मेल	हस्ताक्षर
३४.	पुनम बज्राचार्य.	टोली नेता (Nest/Picasso/Paragon)	9841228718	poonam.bajracharya@picasso.com.np.	
३५.	प्रकाश श्रेष्ठ	समाजसेवी / प्रा०शि	9841587478	gbrashshtha@gmail.com	
३६.	गोविन्द ढ. खनाल	डा.र.पा -२ वडा अध्यक्ष	9786065549	drgovinl7@gmail.com	
३७.	प्रकाश श्रेष्ठ दमह	टोली (~~[illegible]~~ GIMSIGTSMC)	9843011744	prakashdai9814@gmail.com	
३८.	Shiba Khadka	Civil Engineer	9867050205	Shivarajkhadka10@gmail.com	
३९.					
४०.					
४१.					
४२.					
४३.					
४४.					
४५.					
४६.					
४७.					
४८.					
४९.					
५०.					
५१.					

आज मिति २०७९ साल जेष्ठ ...२८.....गते प्रादेशिक सुशासन केन्द्र, बागमती प्रदेशको प्राविधिक सहयोगमा ५ बर्षे आवधिक योजना तर्जुमाको लागि वडास्तरीय भेला ...कोन्ताम्बा...बारा...पालिकाको वडा न.....३.....को ...वडा कार्यालय... मा तपशिलमा उल्लेखित वडा जनप्रतिनिधिहरु, वडाका साझेदार निकायहरुका प्रतिनिधिहरु, वडावासीहरुको सहभागितामा विषयगत क्षेत्रसँग सम्बन्धीत तथ्याङ्क संकलन, समस्याहरु, संभावनाहरु, हालसम्म भएका उपलब्धीहरु र समस्या समाधानका उपायहरुको बारेमा छलफल गरी सम्पन्न गरियो ।

7:00 a.m

उपस्थितिः

क्र.सं.	सहभागितको नाम	सहभागिको संस्था	सम्पर्क नं.	ई-मेल	हस्ताक्षर
१.	श्री विरेन्द्र तामाङ	वडा अध्यक्ष	9808666085		
२.	श्री बुद्धि प्रसाद अर्याल	वडा सदस्य	9804569 6845		
३.	श्री कृष्ण ब. प्रजा	" "	9804384248	कालिका-३ प्रतिनिधी सदस्य	
४.	श्री प्रतिमा गोलन	" "	9809220698		
५.	श्री लिला पौडेल	" "	9829920200		
६.	श्री प्रदिप खरेल	वडा सचिव	9804280399	mailtopradeepkharel@gmail.com	
७.	श्री टिकाराज रिजाल	नि. वडा अध्यक्ष	9804085850	tikarijal.1450@gmail.com	
८.	श्री तुलसी चौधरी	ने.का. जिल्ला सदस्य	9804085984		
९.	श्री नारायण चापागाई	ने.कृ.पा. स्थानीय कृषक समुह वडा	9804990652		
१०.	श्री मंगल कुमाल		9804386626		
११.	श्री हिननाथ अर्याल	ने.वा.पा. समाज नगर सदस्य	9804085862		
१२.	श्री लक्ष्मुल्ला लोनार	नि. वडा सदस्या	9865041796		
१३.	श्री यादव प्रसाद रिजाल	किसान	9804906394		
१४.	लक्ष्मण बुलाडेपी	स्वास्थ्य (गृह स्वास्थ्य) वडा सदस्य	9804423422		

क्र.सं.	सहभागितको नाम	सहभागिको संस्था	सम्पर्क नं.	ई-मेल	हस्ताक्षर
१५.	हरि प्रसाद काफ्ले	थाना खोला सा.व. का.	9855066791		
१६.	नेत्र प्रसाद नामिछाने	आधारभूत विद्यालय वनकट्टा	9779840		
१७.	शनि चौधरी	दिप ज्योती टोल संस्था	9784848900		
१८.	पुण्य प्रसाद कुंडुपाल	[illegible]	9784208300		
१९.	शंकर कान्त रिजाल	दिपज्योती टोल	9779668679		
२०.	सत्य लाल बाईवा	प्रशिक्षित टोल	9784292933		
२१.	राम बहादुर तमाङ	जनपिपुल टोल	9784884866		
२२.	नीर बहादुर पाख्रीन	प्रशिक्षित टोल	9779458934		
२३.	तेज राज शर्मा	वडा टोल	9784042889		
२४.	नगेन्द्र गिरी	आदर्श	9742070552		
२५.	कृष्ण बहादुर प्रजा	प्रसिद्ध टोल सामुदायिक प्र. कार्यक्रम-२	9784343428		
२६.	रमना बैल	जनविकास टोल का. २	9845447157		
२७.	सन्ध्या थापा	ग्राम टोल	9779429847		
२८.	[illegible]	[illegible] बहुउद्देश्यीय कृषि तथा [illegible] लि.	9784228062		
२९.	मरिन्य मान घलान	जनविकास टोल विकास [illegible]	9784343434		
३०.	हिरा मणि पोखरेल	मातृ भूमि कृषि सहकारी संस्था लि.	9784952202	pokharel.hiramani@gmail.com	
३१.	धर्म राज गिरी	पदमपुर खाद्यो फर्म	9784633848	bigsnepall@gmail.com	
३२.	हरि बहादुर	दिप ज्योती टोल	9779243469		
३३.	राजन प्रसाद थपलिया	गणेश टोल अध्यक्ष	9742043443		

क्र.सं.	सहभागितको नाम	सहभागिको संस्था	सम्पर्क नं.	ई-मेल	हस्ताक्षर
३४.	पद्मा अधिकारी	आधारभूत स्वा.चौ.-३ (महिला)	9845277085		पद्मा
३५.	गिता माया प्रजा	आ.स्वा.सं.के.-३	9845969180		गीता
३६.	दुर्गा देवी घिमिरे	आ.स्वा.सं.के.-३ (महिला)	9845332899		दुर्गा
३७.	सरस्वती ठकुरी मल्ल		9748936604		सरस्वती
३८.	विष्णु कुमारी श्रेष्ठ		9742243492		विष्णु
३९.	बल बहादुर लामा				[illegible]
४०.	राजकुमार चौधरी	दीप ज्योति टोल समिति	9742048329		[illegible]
४१.	सानुकान्छा घलान	शान्ति टोल अध्यक्ष	9749839620		[illegible]
४२.	कृष्ण ब.गुरुङ	हरियाली टोल	9845864787		[illegible]
४३.	विमल प्रसाद घिमाल	[illegible] टोल	9749433206		[illegible]
४४.	कल्पना पाठक (ढकाल)	श्री जनहित आधारभूत विद्यालय	9779842842		कल्पना
४५.	भक्तबहादुर तामाङ	आ.आ.वि.-[illegible]	9742284842	bhakta tamang 170@gmail.com	[illegible]
४६.	अविनाश दाहाल	आधारभूत स्वा.चौ.के.-३	9742025427		[illegible]
४७.	गणेश भट्टराई	योजना तर्जुमा टोली	9742042248	gbashishtha@gmail.com	[illegible]
४८.	शिव खड्का	Sociologist GIS — " —	9867850205		[illegible]
४९.					
५०.					
५१.					

आज मिति २०७२ साल जेष्ठ ..26..... गते प्रादेशिक प्रशासन केन्द्र, बागमती प्रदेशको प्राविधिक सहयोगमा **५ बर्षे आवधिक योजना तर्जुमाको** लागि वडास्तरीय भेला ..कालिका नगर... पालिकाको वडा नं. ..4.. को ..वडा कार्यालय.. मा तपशिलमा उल्लेखित वडा जनप्रतिनिधिहरु, वडाका साझेदार निकायहरुका प्रतिनिधिहरु, वडावासीहरुको सहभागितामा विषयगत क्षेत्रसँग सम्बन्धीत तथ्याङ्क संकलन, समस्याहरु, संभावनाहरु, हालसम्म भएका उपलब्धीहरु र समस्या समाधानका उपायहरुको बारेमा छलफल गरी सम्पन्न गरियो ।

7:00 a.m.

उपस्थितिः

क्र.सं.	सहभागितको नाम	सहभागिको संस्था	सम्पर्क नं.	ई-मेल	हस्ताक्षर
१.	श्री मकरमान सिंह	वडा अध्यक्ष	9849058882		
२.	श्री सरोज कु. चौधरी	वडा सदस्य	9804299842		
३.	श्री चन्द्र कुमारी चौधरी	वडा सदस्य	9842482224		
४.	श्री वाकुराम शर्मा	वडा सदस्य	9842063969		
५.	श्री कृष्टो सुनार	वडा सदस्य	9846624846		
६.	श्री सरला लामिछाने	वडा सचिव			
७.	श्री कृष्ण कु. सिंह	वि. वडा अध्यक्ष			
८.	श्री हरिप्रसाद खापङेरा	अमावली टोल			Hari-Sk
९.	श्री शिव प्रसाद कुईकेल	पद्मपुर स्वा. चौकी	9842032848		
१०.	श्री खुड़ा नाथ कोइराला	अमावली टोलपुर	9848003999		
११.	श्री बेचन गुरुङ	अमावली	9842669933		
१२.	श्री चित्रलाल खोकर	पिपरिया	9841480682		
१३.	श्री बाबुलाल महतो	अमावली	9806962042		बाबुलाल
१४.	श्री राधा तमाङ	अमावली - ७			

क.सं.	सहभागितको नाम	सहभागिको संस्था	सम्पर्क नं.	ई-मेल	हस्ताक्षर
१५.	सुस्मिता मोक्ष	प्रभात	9865189222		
१६.	भरिमाया वि.क.	प्रभात	9861998476		भरिमा
१७.	इन्द्रा ढकाल	पिपरिया	9845073623		इन्द्रा
१८.	रामप्यारी थापा	पिपरिया			रामप्यारी
१९.	कमला कुमाल	दिपशिखा टोल	9804960269		
२०.	बुद्धसेन चौधरी	सुनौलो टोल	9842389922		
२१.	हरिमाया भट्टराई	सुनौलो टोल	9842683320		
२२.	दाताराम कुमार	विद्यानी टोलु	–		
२३.	सन्मती चौधरी	पिपरिया टोल	9842662080		
२४.	विराजन रिजाल	विद्यानी टोल अध्यक्ष वि.स	9845241750		
२५.	प्रेमचन्द्र चौ.	सुनौलो टोल वि.स			
२६.	अनिष लामा त.	हिमेली टोल	9865235087	lama.anish01983@gmail.com	
२७.	प्रतिभा अधिकारी	पिपरिया टोल	9865021163	pratibha@gmail.com	
२८.	बोधराम श्रेष्ठ	दिपशिखा टोल	9865110446		B.R.
२९.	हरि कृष्ण महर्जन	प्रभात टोल	9842239072		
३०.	रामकुमारी चौधरी	दिपशिखा टोल	9804883268		
३१.	कुली माया कुम्बल	प्रभता टोल	9806266662		कुली
३२.	तेजबहादुर नेपाल	सुनौलो टोल	9842629940		तेजनेपाल
३३.	रामकली महर्जन	प्रभात	9846920296		

क.सं.	सहभागितको नाम	सहभागिको संस्था	सम्पर्क नं.	ई-मेल	हस्ताक्षर
३४.	रामशरण चौधरी	श्रीसुनौले टोल विकास संस्था	9806492239	ramsharan@622gmail.com	[illegible]
३५.	गीता अधिकारी	भिमवली टोल	~~9807168944~~		[illegible]
३६.	मन्जु देवी चौधरी	भिमवली टोल	9807168944		मन्जु
३७.	कपिल सुनार	धिमेकी टोल	9846624456		[illegible]
३८.	दिपेन्द्र प्रसाद चौधरी	दिपशिखा टोल विकास संस्था	9784466099	chaudharydipen60@gmil.com	[illegible]
३९.	भगवती वि.क	भिमवली टोल	9748269868	—	[illegible]
४०.	रामचन्द्र गुरुङ	"	—	—	रामचन्द्र
४१.	कृष्ण दकडी	सुनौले टोल	9840516825	—	[illegible]
४२.	पुष्पा प्रसाद	" "	9866995236		[illegible]
४३.	रामकुमारी खत्री	" "			रामकुमारी
४४.	मायाँ साहमगर	" "			मायाँ
४५.	शान्ति क. महतो	पिपरीया टोल	9824224928	—	शान्ति
४६.	राधा थापा	पिपरीया टोल	9845174225	—	राधा
४७.	कविता ब्योपाने	दिपशिखा टोल	9845205653	-	[illegible]
४८.	सपना बनाल	प्रभात टोल	9863984311		सपना
४९.	सरि माया बीक		9844232162		सरिमाया
५०.	रामु वत	पिहानी टोल	9748490480		[illegible]
५१.					

सहभागिको नाम	सहभागि सेल्फ	सम्पर्क नं.	ई-मेल	हस्ताक्षर
२२)	इन्द्र बिलास को	9860136468		
२३)	शिवम राजु श्रेष्ठ			
२४)	सरला देवकोटा	९८४४०४०४३४	ishorsh	
२५)	किशोर दहित → मिमवली टोल →	9811808135		
२६)	मान कुमारी नेपाल दिपशीखा टोल	९७०४२४०९२	→	किशोर दहित
२७)	गौरी शंकर चौधरी — पिपरीया टोल →	९७८५१८२०३६	→	
२८)	विष्णु प्रसाद खुवेदी प्रभात टोल →	९८६५८४६३६०	→	
२९)	मिन कुमारी पौडेल ७ शिखर प्रति.	९८४४०४८८०६	→	
३०)	विष्णु प्र. गिरी प्रभात टोल.	९८४५९४२६४२	→	
३१)	शरद्रु चौधरी प्रभात टोल →	९८४०२	—	
३२)	Ganesh Bhattarai Sociologist (consultant)	9841507256	→	
३३)	Shiva Khadka.			Shiva Khadka

आज मिति २०७९ साल जेष्ठ ..... २८ गते प्रादेशिक सुशासन केन्द्र, बाग्मती प्रदेशको प्राविधिक सहयोगमा ५ बर्षे आवधिक योजना तर्जुमाको लागि वडास्तरीय भेला कालिका नगर पालिकाको वडा नं. ५ को वडा कार्यालय मा तपशिलमा उल्लेखित वडा जनप्रतिनिधिहरु, वडाका साझेदार निकायहरुका प्रतिनिधिहरु, वडावासीहरुको सहभागितामा विषयगत क्षेत्रसँग सम्बन्धीत तथ्याङ्क संकलन, समस्याहरु, संभावनाहरु, हालसम्म भएका उपलब्धीहरु र समस्या समाधानका उपायहरुको बारेमा छलफल सँगै सम्पन्न गरियो ।

7:00 am.

उपस्थितिः

क्र.सं.	सहभागिताको नाम	सहभागिको संस्था	सम्पर्क नं.	ई-मेल	हस्ताक्षर
१.	दिपक बहादुर भट्टराई	कालिका वडा नं ५ कार्यालय	9842022462		
२.	शिवेन्द्र चौधरी	कालिका वडा नं-५ कार्यालय	9842061245		
३.	सीता सुनार	कालिका वडा नं. ५ कार्यालय	9842629226		
४.	फाराम कुमारी ढकाल	कालिका वडा नं. ५ कार्यालय	9842248622		
५.	जलेश्वर महतो	का० न० पा० वडा नं. ५ कार्यालय	9842293088		
६.	मल्लु बोट	,, ,, ,, ,,	9842428226		
७.	रिता महतो	का-न-पा-५	9842066666		
८.	जुना परियार	,, ,, ,, ,,	9842042332		
९.	खिलोमा चौधरी	दिप सामाजिक महिला	9666726679		
१०.	जानकी चौधरी	वा. ५. शुभकामना टोल	9842026664		
११.	केशव लाल रेजाल	शिक्षालय टोल वि.सं.	9865729882		
१२.	पबित्रा मिश्र खनाल	नवज्योती टोल वि.सं.	9845321908		
१३.	गंगा लम्साल भट्टराई	देवस्थल टोल वि.सं. ५	9842423962		
१४.	गोविन्द खनाल	कालिका-५	9842069592	urgovind7@gmail.com	

क्र.स.	सहभागितको नाम	सहभागिको संस्था	सम्पर्क नं.	ई-मेल	हस्ताक्षर
१५.	आनन्द थापा	नवज्योती टोल विकास संस्था	9842029662	anandthapa2016@gmail.com thapaananda@icloud.com	
१६.	गोमा सिरंवडा	साना किसान कृषि सं० सं. लि.	9842490588		
१७.	विश्वास आचार्य	आचार्य कृषि फर्म	9842076827	bishwasharya@hotmail.com	
१८.	भीम प्रसाद खनाल	देवस्थल टोल विकास संस्था	9842063368	chitraman.pp@gmail.com	
१९.	मकरान्द अधिकारी	प्रगती टोल विकास संस्था	9842950962		मकरान्द
२०.	[illegible]	हरा भरा टोल विकास संस्था	9842320636		
२१.	रमाकान्त देवकोटा	हरा भरा टोल वि० संस्था	9842093339		
२२.	[illegible]	[illegible] टोल वि० संस्था	[illegible]		
२३.	मोतिकुमार श्रेष्ठ	अग्रमुखी टोल	9842884309		मोतिकुमार श्रेष्ठ
२४.	[illegible]	—			
२५.	राम प्रसाद चौधरी	नवज्योती टोल विकास संस्था	9842826261		
२६.	पुरुषोत्तम चौधरी	ब्रह्मबाबा टोल सुधार	9842208238	—	
२७.	मन्जु पोर	नवज्योती टोल वि. संस्था	9842348081	—	
२८.	कमल प्रसाद लामिछाने (प्रकाश)	देवस्थल टोल विकास संस्था	9842962822		
२९.	विशाल आचार्य	नवज्योति टोल	9842066709		
३०.	सरोज खनाल	नेचर गाईड/पर्यटन व्यवसायी	9842064283	9860705836@gmail.com	
३१.	आलोस चौधरी	शुभ-कामना टोल विकास	9842100424		
३२.	अर्जुन मर्दनिया	नव प्रतिभा टोल विकास	9842762372	amosanu2017@gmail.com	
३३.	[illegible]	का.न.पा-१.	9842942092		
			9865196026	thapa23.	

क्र.सं.	सहभागितको नाम	सहभागिको संस्था	सम्पर्क नं.	ई-मेल	हस्ताक्षर
३४.	देवेन्द्र गोतामे	का.न.पा २ वडा नं. १	9861470381	Devengotame@gmail.com	
३५.	कानुन चौधरी	" " " "	9848284845	kam@yahoo.c.	
३६.	सिता गिरी	" " " "	9748479290		
३७.	सागर भण्डारी	" " "	9749094388	Sagarbandhuwa143@yahoo.com	
३८.	ज्ञान प्रसाद भट्टराई	कालिका न.पा.-२	9849322260	ज्ञान प्रसाद	
३९.	कृष्ण प्र. रेग्मी	" " "-२	9846420690		
४०.	कमल प्रसाद लामिछाने (लेखापाल)	" " "	9848486709		
४१.	लक्ष्मीराम खनिर	" "	9848222822		
४२.	रमेश थापा	" " " "	9842229623		
४३.	मेनुका थापा अधिकारी	" " "	9845084492	menula68@gmail.com	
४४.	मानबहादुर तामाङ	श्रीपक्कपुर आ.वि. ढेढोली	9848426399	—	
४५.	[illegible]	-	9845112529	—	
४६.	प्रिय प्रसाद हर्वाडी	निवृत्त शिक्षक	9849064145	—	
४७.	अंशु हुंगाना	आधारभूत स्वा.से.केन्द्र	9849047070	ansuthunganat@gmail.com	
४८.	भजनी महतो	कालिका न.पा.स्वा.से	9849048876		भजनी
४९.	सीता दाहाल	प्रज्वल महिला विकास केन्द्र तथा स्थानीय सहकारी संस्था	9849564564		
५०.	शान्ती चौधरी	कालिका न.पा.स्वा.से	9849908903		शान्ती
५१.	बिन्दु चौधरी	कालिका न.पा.स्वा.से.	9849[illegible]0422		बिन्दु

S.N	सहभागी नाम	सहभागी संस्था	सम्पर्क नं.	ई-मेल	हस्ताक्षर
52.	राजन श्रेष्ठ	र्खेलकुद	9806990520	Shresthiarazan360@gmail.com	
53.	कृष्ण प्र. लम्साल	र्खेलकुद	9842332938	diwashlamsal@gmail.com	
54	शैलेश पुरी	र्खेलकुद	9842329558	bibashpuri143@gmail.com	
55	रोशन आचार्य	र्खेलकुद	9842622990	roshanachadya2003@gmail.com	
56	Santa bot	ward office (कार्यालय सहयोगी)	9845084335	—	
57	Moti kumar Shrestha	टोल अध्यक्ष	9845441309	—	
58.	Subash Thakal	[illegible]	9845318043	[illegible]	
59	Surendra mahoth	अपाङ्गता	—	—	
60	Niranjan Sapkota	देशप्रेमी युवा (Cassient geologist)	9845954335	niranjansapkota97@gmail.com	
61	Bishwa Nath Dahal	र्खेलकुद	9845928756	dahalbishwa909@gmail.com	
62	बाल सिंह [illegible]	[illegible] अध्यक्ष	9844-[illegible]637	//	
63.	पुनम बज्राचार्य	[illegible] (Nest-Picasso-Pargon JV)	9842220196	poonam.bajracharya@picasso.com.np	

S.N.	सहभागी नाम	सहभागी संस्था	सम्पर्क नं.	ई-मेल	हस्ताक्षर
64.	prakash singh tamatta	GIS Engineer - (Nest-Picasso-Paragon JV)	9843011744	Prakash singh ~~tamatta~~ prakashdai 984@gmail.com	
65.	YOGESH purna shrestha	Urban Planner (Nest-Picasso-Paragon JV)	9851141239	yogesh.shrestha@nest.com.np	
66	Ganesh Bhattarai	" Sociologist -	9841507256	gbhishishtha@gmail.com	
67	रामकुमारी गोयल	अध्यक्ष,	8642236809		

आज मिति २०७९ साल जेष्ठ ....२९.... गते प्रादेशिक सुशासन केन्द्र, बाग्मती प्रदेशको प्राविधिक सहयोगमा **५ बर्षे आवधिक योजना तर्जुमा**को लागि वडास्तरीय भेला ...कालिका.....नगर...पालिकाको वडा नं.....६.....को मनकामना दुग्धा संकलन केन्द्रमा तपशिलमा उल्लेखित वडा जनप्रतिनिधिहरु, वडाका साझेदार निकायहरुका प्रतिनिधिहरु, वडावासीहरुको सहभागितामा विषयगत क्षेत्रसँग सम्बन्धीत तथ्याङ्क संकलन, समस्याहरु, संभावनाहरु, हालसम्म भएका उपलब्धीहरु र समस्या समाधानका उपायहरुको बारेमा छलफल गरी सम्पन्न गरियो ।

7:00 a.m.

उपस्थितिः

क्र.सं.	सहभागितको नाम	सहभागिको संस्था	सम्पर्क नं.	ई-मेल	हस्ताक्षर
१.	टिकाराम रेग्मी	वडा अध्यक्ष का.न.पा-६	९८४२०६२०४२		
२.	भीमप्रसाद लामिछाने	कालिका वडा नं. ६	९८४२०६२२४८		
३.	लालु प्रसाद दाहाल	कालिका वडा नं. ६	९८४२०४३९३३	lalupraasad103@gmail.co	
४.	हरि प्रसाद भण्डारी	बजार व्यापस्थापन समिति	९८४२९९६९३९		
५.	प्रकाश तमाङ	वडा सदस्य	९८४२२३९२३३		
६.	द्रोणाचार्य रेग्मी	कालिका-६	९८४२०८७३९४		
७.	तेजप्रसाद लामिछाने	"	९८४२९४३६२९		
८.	रमेश रपनास	मनकामना दुग्ध उ स	९८४२०६२३२८		
९.	शिव पोडेल	गोठी पालक	९८४२०६८३६०		
१०.	कमल लामिछाने	ग्लोबल आइएमई बैंक	९८४२०८३६२४	kamal.lamichhane@ibl.com.np	
११.	होम बहादुर गुरुङ	रेकुपा (एमाले) अध्यक्ष	९८४२०४४९३४		
१२.	सन्देश रेग्मी		९४६५०८०९१०	regmi_sandesh@yahoo.co	
१३.	बीरेन्द्र ढकाल		९७४४३०७५४४		
१४.	नारायण प्रसाद (प्रदर्शनी)	ने.रा.का.स. समाज	९८४२०८००९६		

क्र.सं.	सहभागितको नाम	सहभागिको संस्था	सम्पर्क नं.	ई-मेल	हस्ताक्षर
१५.	रवि अधिकारी	हरिहर हे. नि. का. अध्यक्ष	9784022252		
१६.	अशोक राज [illegible]	बुद्धि कुलो कृ उ स. स.	9784018323		
१७.	सुबोध न्यौपाने	वडा. नं. ६ (प्राविधिक)	9783666264	ersubodh20155@gmail.com	
१८.	सुरेन्द्र यादव	प्र० स० नि.	9786696648		
१९.	हेम प्रसाद अमात्य	ने क पा माओवादी केन्द्र	9742066469		
२०.	अमृतलाल [illegible]	लायक्यू कृ व अ कृ विकास कार्यालय	9784661203		
२१.	[illegible]	कालीगण्डकी वडा नं. ५	9742035648		
२२.	दुर्गा सुवेदी	का. ने. पा. ६ सदस्य	9784222226		
२३.	संझना परियार	का. ने. पा. ६ सदस्य	9784706403		
२४.	ज्ञान भाटा		9784944870		
२५.	सुभद्रा दाहाल	मिलीजुली आमासमुह	9784226966		
२६.	राधिका अर्याल	सचेत सृजन शिल्प समुह	9845563125		
२७.	दुर्गा गौतम		9866392667		
२८.	प्र० [illegible] विकेक्षिमिटे	नेपाल प्रहरी खोलेखिएल	9784809489	ghimiremanoj255@gmail.com	
२९.	[illegible] भट्ट	सचेत सिजनकोला [illegible]	9784069589		
३०.	सुरज हमाल	वडा सचिव, कालिका-६	9784988669	kalikamun6@gmail.com	
३१.	कृष्ण बहादुर [illegible]	जलकपी [illegible]	9742088882		
३२.	Mahesh [illegible]		9851239075	mahesh[illegible]@gmail.com	

क्र.सं.	सहभागितको नाम	सहभागिको संस्था	सम्पर्क नं.	ई-मेल	हस्ताक्षर
३४.	पुनम बज्राचार्य	सीनी नैता (Nest · Picasso-Paragon JV)	9841228718	poonam.bajracharya@picasso.com.np	
३५.	योगेश पूर्ण श्रेष्ठ	सहटी योजनाविद् (— " —)	9851141239	yogesh.shrestha@nest.com.np	
३६.	प्रकाश सिंह लामा	GIS Engineer (— " —)	9843011744		
३७.					
३८.					
३९.					
४०.					
४१.					
४२.					
४३.					
४४.					
४५.					
४६.					
४७.					
४८.					
४९.					
५०.					
५१.					
५२.					

आज मिति २०७९ साल जेष्ठ ....२५.... गते प्रादेशिक सुशासन केन्द्र, बाग्मती प्रदेशको प्राविधिक सहयोगमा ५ बर्षे आवधिक योजना तर्जुमाको लागि वडास्तरीय भेला ....कालेका.... पालिकाको वडा नं....७.... को ....वडा कार्यालय.... मा तपशिलमा उल्लेखित वडा जनप्रतिनिधिहरु, वडाका साझेदार निकायहरुका प्रतिनिधिहरु, वडावासीहरुको सहभागितामा विषयगत क्षेत्रसँग सम्बन्धीत तथ्याङ्क संकलन, समस्याहरु, संभावनाहरु, हालसम्म भएका उपलब्धीहरु र समस्या समाधानका उपायहरुको बारेमा छलफल गरी सम्पन्न गरियो ।

7:00 am.

उपस्थितिः

क्र.सं.	सहभागितको नाम	सहभागिको संस्था	सम्पर्क नं.	ई-मेल	हस्ताक्षर
१.	कमल राज मौलान	वडा अध्यक्ष ७.	९८६५२०८८४		
२.	सुनिता रेग्मी	वडा सचिव ७	९८६५९६८३१		
३.	शर्मिला अधिकारी	वडा सदस्य ७	९८४४६०३६६६		मेनुका
४.	मेनुका रिजाल	वडा जेष्ठनागरिक मंच अध्यक्ष	९८४२९४२५८४		
५.	बासुदेव आचार्य				
६.	जनक मेहता	कृषक टोल विकास समिति व्यवसायी समुह अध्यक्ष	9855056218		
७.	गिता कुमाल	कृषिमा आधारित समुह	9821103093		
८.	Yogesh paudel	Sagun tol Biogas Samuh	9855071887		
९.	राम हरि पाण्डे	वर पिपल टोल विकास	9861220080		
१०.	प्रेम विक	अखरे टोल	9861084621		
११.	आशामाया बोम्जन	सगुन टोल	9843109563		कल्पना
१२.	कल्पना परियार	निवतमान प्रतिनिधी	९८७९२९६६०३		
१३.	पुलमाया कुमाल	व्यवसायी	९८४५९८३०४६		
१४.	चिकुमाया कुमाल	व्यवसायी कृषी	९८४६४०८४०६		

क्र.सं.	सहभागितको नाम	सहभागिको संस्था	सम्पर्क नं.	ई-मेल	हस्ताक्षर
१५	कृष्ण प्र ढुंगे				
१६.	बिल्लीराम दवाडी		९८४२१४२८८०		
१७.	राम शरण पाण्डे	वडा, पिपल तोला	९८६१२२००८०		
१८.	तिरथराज गौतमी		९८२४०२९६६०		
१९.	सन्त बहादुर सिंजाली मगर	वडा सदस्य	९८६८०९३०८२		
२०.	कृष्ण प्रसाद पौडेल	गोगटे चिसापानी एच.ई.	९८६४२६३३६६		
२१.	विमला क्षत्रेता	कमसखोला अ.उ.स.अध्यक्ष	९८४५३२९०६२		
२२.	[illegible]	[illegible]	[illegible]		
२३.	भक्त बहादुर आले	फुटपानी खोल पानी	९८५५०८५५८		
२४.	पुनम बज्राचार्य	Team Leader (Nest-Picasso-Paragon)	9841228718	poonam.bajracharya@picasso.com.np	
२५.	प्रकाश सिं लामा	GIS Engineer (— 1 —)			
२६.					
२७.					
२८.					
२९.					
३०.					
३१.					
३२.					
३३.					

आज मिति २०७९ साल जेष्ठ ....२९.....गते प्रादेशिक सुशासन केन्द्र, लुम्बिनी प्रदेशको प्राविधिक सहयोगमा **५ बर्षे आवधिक योजना तर्जुमा**को लागि वडास्तरीय भेला .....कालिका नगर.....पालिकाको वडा नं.....०८.....को कालिका मन्दिर टोल समाज मा तपशिलमा उल्लेखित वडा जनप्रतिनिधिंहरु, वडाका साझेदार निकायहरुका प्रतिनिधिहरु, वडावासीहरुको सहभागितामा विषयगत क्षेत्रसँग सम्बन्धीत तथ्याङ्क संकलन, समस्याहरु, संभावनाहरु, हालसम्म भएका उपलब्धीहरु र समस्या समाधानका उपायहरुको बारेमा छलफल गरी सम्पन्न गरियो ।

7 am

उपस्थितिः

क्र.सं.	सहभागितको नाम	सहभागिको संस्था	सम्पर्क नं.	ई-मेल	हस्ताक्षर
१.	चित्रबहादुर भण्डर	वडा कार्यालय वडा नं. ८ (अध्यक्ष)	९८४२१६०३३६		
२.	रामचन्द्र अधिकारी	" " सदस्य	९८४३६१८३३४	avinab.adhikari@gmail.co-	
३.	सुनीता परियार	" " सदस्य	९८६२२४४६४०		सुनीता
४.	फुलमाया गुरुङ	" " सदस्य	९८२५०४२२२३	~~[illegible]~~	फुल
५.	गिता भण्डर	" " सदस्य	९८४४५५६३९३९		गीता
६.	राजेन्द्र हुंगान्ध	श्री अमान दु.उ.स.सं.लि	९८२५०४[illegible]		
७.	दुर्गा प्र. अधिकारी	पूर्व अध्यक्ष का.न.पा.८	९८४४[illegible]		
८.	निरोज कुमार थोक	मंगलादेवी सा.वि.उ.मा.वि.	९८४२०४६२२२		
९.	विनोद लामा	तमुना येल विकास संस्था का.न.पा.०८	९६४२३२५२२९		
१०.	ईश्वर गुरुङ	श्री चक्रदेवी आ.वि.	९८२२०४३६६१		
११.	सुशीला खड्का	श्री आ.मु.वि. बुरेनी	९८४५०६८९२१		
१२.	सुनिता परियार	वडा सदस्य	९८६५५४९७४०		सुनिता
१३.	फुल कुमारी जोसी		९८४३४३६५८३		फुल
१४.	भगती भाट्ट बिल				भगती

क्र.सं.	सहभागितको नाम	सहभागिको संस्था	सम्पर्क नं.	ई-मेल	हस्ताक्षर
१५.	प्रीत कुमारी अधिकारी		९८४५२९८४०		प्रीत
१६.	हरि बहादुर गौतमे		९८४५५३९६०९		Hgus.
१७.	इन्द्र बहादुर गौते		—		इन्द्र बहादुर
१८.	गोकर्ण प्र० आयोजन		९८४३५६७४४		[illegible]
१९.	अनिता अधिकारी		९८४५४६२६		[illegible]
२०.	नवराज [illegible]	धारापानी खानेपानी	९८४५६२५०२		नवराज
२१.	शंकर लामा	कालिका खाने पानी	९८४२९५६९२३		[illegible]
२२.	शिव शंकर [illegible]	कालिका कावती मन्दिर	९८४५६१६०६		[illegible]
२३.	जानुका बेम्मी	कालिका जा० व०	९८६९०५८३६०		जानुका
२४.	गंगा राना	श्री आ० वि० देविचार	९८४२२६८३६३		गंगा [illegible]
२५.	भूपक बहादुर गुरुङ	वि० दोलथ गेंदीवारी	९८४०८६९९		[illegible]
२६.	लोक नाथ घिमिरे	धारापानी टो० अ०	९८४८४९९०५		लोकनाथ
२७.	प्रह्लाद [illegible]	" " " "	९८६५१५४४८०		[illegible]
२८.	धन बहादुर [illegible]	[illegible]	९८९४४२२३९		[illegible]
२९.	इन्द्र बहादुर [illegible]	[illegible]	९८६९३०८८८		[illegible]
३०.	इन्द्र बहादुर [illegible]	आधारभूत स्वा. से. के - कालिका - [illegible]	९८४८८३६६३३		[illegible]
३१.	नौ मया गुरुङ	म स्वा. ए. से.	९८६९८९९९३		[illegible]
३२.	जानकी चेपाङ	वडा का कार्यालय का न.प.	९८४४०६६०९		[illegible]
३३.	रमेश भण्डार	सा. व. अ.	९८६६३८६६८		[illegible]

क्र.सं.	सहभागितको नाम	सहभागिको संस्था	सम्पर्क नं.	ई-मेल	हस्ताक्षर
38	सर्केश्वा चेपाङ	खानेपानी अ.	९८४१२०६०५२		
34	कुशल चेपाङ	अपाङ:गता तथा खानेपानी कार्या.			
36	गणेश भट्टराई	योजना व्यवस्था शाखा	९८४१२०६२५	gbashishtha@gmail.com	
36	शिव थपलिया	GIS			
१९.					
२०.					
२१.					
२२.					
२३.					
२४.					
२५.					
२६.					
२७.					
२८.					
२९.					
३०.					
३१.					
३२.					
३३.					

क्र.सं.	सहभागितको नाम	सहभागिको संस्था	सम्पर्क नं.	ई-मेल	हस्ताक्षर
33	सर्वेन्द्रा चेपाङ	खानेपानी अ.	९८४२०६०५१		
34	कुशल चेपाङ	अपाङ:गता तथा वृद्धाश्रम खा.पा. कां.स.	SE		
35	गोपिका महर्जन	योजना तर्जुमा शाखा	९८४१२०६९५	gbashishtha@gmail.com	
36	शिव लडका	सूचना प्रविधि GIS "			
१९.					
२०.					
२१.					
२२.					
२३.					
२४.					
२५.					
२६.					
२७.					
२८.					
२९.					
३०.					
३१.					
३२.					
३३.					

आज मिति २०७९ साल जेष्ठ ....२६.....गते प्रादेशिक सुशासन केन्द्र, बाग्मती प्रदेशको प्राविधिक सहयोगमा ५ बर्षे आवधिक योजना तर्जुमाको लागि वडास्तरीय भेला ..कालिका नगर..पालिकाको वडा नं.....१.....को ....वडा कार्यालय मा तपशिलमा उल्लेखित वडा जनप्रतिनिधिहरु, वडाका साझेदार निकायहरुका प्रतिनिधिहरु, वडावासीहरुको सहभागितामा विषयगत क्षेत्रसँग सम्बन्धीत तथ्याङ्क संकलन, समस्याहरु, संभावनाहरु, हालसम्म भएका उपलब्धीहरु र समस्या समाधानका उपायहरुको बारेमा छलफल गरी सम्पन्न गरियो ।

1 pm

उपस्थितिः

क.सं.	सहभागितको नाम	सहभागिको संस्था	सम्पर्क नं.	ई-मेल	हस्ताक्षर
१.	श्री तिलकबहादुर नगार	वडा अध्यक्ष	९८१४२०४४६२		
२.	श्री छोन बहादुर प्रजा	वडा " सदस्य	९८४९८०७१२		
३.	श्री भूप कुमारी रानामगर	" "	९८६५३४६८९०		
४.	श्री मान कुमारी वि.क	" "	९८६५३४६२०२		
५.	श्री लाल बहादुर गुरुङ	" "	९८४२६६२९२४		
६.	श्री विन्दु रिमाल	" सचिव			
७.	श्री मिन ब. प्रजा	सहायक "			
८.	श्री इन्द्र बहादुर		९७४९६०६६८८		
९.	श्री पूर्ण ब. पुरी	प्र.प्र.अ. चतुर्भुजी मा.वि	९८४६६३३०८		
१०.	श्री हेम ब. क्षेत्री	नि. वडा अध्यक्ष	९८४२६०६६६२		
११.	श्री विर ब. गोठ		९८४५५८१०४५		
१२.	श्री भीम ब० प्रजा	कार्यालय सहायक (कालिका-१)	९८६५३४६९६२		
१३.	श्री धान ब० पसौरी	नाविक खाना पुरा	९८६९९४२२३७		
१४.	श्री लेख बहादुर धाका	समाजसेवी	९८४९५६६५१०		

क्र.सं.	सहभागितको नाम	सहभागिको संस्था	सम्पर्क नं.	ई-मेल	हस्ताक्षर
१५.	अनिल पुरी	नि परसमान वडानं.[illegible]	[illegible]		
१६.	श्री भक्त बहादुर सिलवाल	मिलन बजार टोल नि कहडुय	९८०६७५५००९		
१७.	श्री अर्जुन ब० गुरुङ	—			
१८.	श्री कृष्ण ब० राय माझी	—			
१९.	श्री चन्द्र बै० श्रेष्ठ	—			
२०.	श्री भिम नारायण श्रेष्ठ	—			
२१.	राकेश श्रेष्ठ	—	९८२४०६१०६६		
२२.	प्रेम बहादुर राय माझी	भुयारीथान टोल			
२३.	दुर्गा बहादुर राय माझी	मिलन बजार टोल सचिव	९८२१८२४२४५		
२४.	मोहन ब. राना मगर	कामेना टोल —	९८४५०७९७१९		
२५.	अमर पुरी	कृषि डेटा उत्पादन कृषि कृ.सहकारी उ.उपभो.	९८५५०८६८८२		
२६.	लिला बस्नेत श्रेष्ठ	शिवालय [illegible]	[illegible]		
२७.	रामजि माया न्यौपाने	समाजसेवी			
२८.	नक्से बहादुर श्रेष्ठ	—	९८०९२९९१६८		
२९.	अनुप श्रेष्ठ	[illegible] पशु तथा कृषि [illegible]	९८०६२२५१६९		
३०.	सागर बुढाथोकी	—	९८०६२६४८३३		
३१.	चेत नारायण श्रेष्ठ	—			
३२.	सुनिल राय माझी	—	९८२४२१४४९९		
३३.	रोहन श्रेष्ठ	—	—		

क.सं.	सहभागितको नाम	सहभागिको संस्था	सम्पर्क नं.	ई-मेल	हस्ताक्षर
३४.	प्रभाव बस्नेत	—	—	—	
३५.	जुना चेपाङ	समाज सेवा	९८४२२९५९५		जुना
३६.	दिल माया चेपाङ	" "			दिलमाया
३७.	मित्र सुथार	" "	"		
३८.	राम हरि पुरी	" "	"		
३९.	मनलाल प्रेम	" "	९८६२८६६३०		
४०.	दुर्गाबि०, रायमाझी	" "	९८०६६३२९६		दुर्गाबि०
४१.	कादिनरा प्रेम	"	९८६२०९८४४		
४२.	सुनिता थोपाने	" "	9845959861		
४३.	एकबहादुर न्काले	"			एकबि
४४.	बाबुप थापा	" "	9807205960		
४५.	भोज कुमारी पुरी	श्री रा०आ०वि० सुपार	९८९९८९८८८९		भोज
४६.	म माया मगर	टोल सुधार	९८४३३६२५४६		ममाया
४७.	विष्णु माया रायमाझी	चेगारा, न.पा.नं.	९८४२६६२६४४		
४८.	रासन कुमारी खत्री	समाज सेवा	९८६४२९३६६२		रासन
४९.	केल ब विक	समाज सेवा	९८६४९२९०३६		
५०.	कोष राज खनिया	श्रीमिहद आ.मु.सिउरा	९८४२९९२८८६		
५१.	पातालि माया प्रजा	समाज सेवा	—		पातालि

क.सं.	सहभागितको नाम	सहभागिको संस्था	सम्पर्क नं.	ई-मेल	हस्ताक्षर
१५. २२	अच्युत गरुडा	शक्तिवोर स्वा०-चौ०	९८२४०४९६२६	darshanachyut2072@gmail.com	
१६. २३.	पुनम बजाचार्य	टोली नेता (Nest-Picasso-Paragon JV)	9841228718	poonam.bajracharya@picasso.com.np	
१७. २४.	Shiva Khadka	team member, "	9867050205	Shivarajkh.jkalo@gmail.com	
१८. २५.	Ganesh Bhattrai	Sociologist	9841507228	gbashishtha@gmail.com	
१९. २६.	prabesh singh tamatta	Civil	9843017414	prakashdai9814@gmail.com	
२०. २७.					
२१.					
२२.					
२३.					
२४.					
२५.					
२६.					
२७.					
२८.					
२९.					
३०.					
३१.					
३२.					
३३.					

आज मिति २०७९ साल जेष्ठ ....२... गते प्रादेशिक सुशासन केन्द्र, बाग्मती प्रदेशको प्राविधिक सहयोगमा ५ वर्षे आवधिक योजना तर्जुमाको लागि वडास्तरीय भेला ...कालिका... गाउँपालिका वडा नं....११....को ...वडा कार्यालय... मा तपशिलमा उल्लेखित वडा जनप्रतिनिधिहरु, वडाका साझेदार निकायहरुका प्रतिनिधिहरु, वडावासीहरुको सहभागितामा विषयगत क्षेत्रसँग सम्बन्धीत तथ्याङ्क संकलन, समस्याहरु, संभावनाहरु, हालसम्म भएका उपलब्धीहरु र समस्या समाधानका उपायहरुको बारेमा छलफल गरी सम्पन्न गरियो ।

1 pm

उपस्थितिः

क्र.सं.	सहभागितको नाम	सहभागिको संस्था	सम्पर्क नं.	ई-मेल	हस्ताक्षर
१.	कृष्ण बहादुर प्रजा	वडा अध्यक्ष	९८५२०१०३५६		
२.	मिलन चेपाङ	वडा सदस्य	९८६६३०१९६६		
३.	सिता चेपाङ	वडा महिला सदस्य	९८४६३३८३४		सिता
४.	युवराज चेपाङ	युवा तथा खेलकुद	९८४५८४८४६		
५.	इन्द्रलाल प्रजा	युवा क्लब	९८६२७६७३८८		
६.	शान्तिराम प्रजा	चर्च पास्टर	९८६३३२६८९५		
७.	बिमा चेपाङ	महिला अगुवा चेपाङ संस्था	९६४२६९०२२२		बिमा
८.	साजिना चेपाङ	म.स अध्यक्ष	९६४२३३४६३		
९.	केशव प्रजा	शिक्षा तथा विकास	९६४२९६७५६२		
१०.	बादल चेपाङ	चर्च पास्टर	९८६२२९६६६		
११.	नारायण चेपाङ	इन्टेग्रेटि सा.वन अध्यक्ष	९८४५६७२६४		
१२.	शिवलाल चेपाङ	स.प.वि इन्चार्ज	९८४२६५९०९		
१३.	मान ब प्रजा	समाज सेवी	९८४२६९२८६९		
१४.	देवजङ तमाङ	तोल विकास संयोजक	०१७५५६२५९४		

क्र.सं.	सहभागितको नाम	सहभागीको संस्था	सम्पर्क नं.	ई-मेल	हस्ताक्षर
१५.	राम बा. चेपाङ	चेपाङ समुदाय	९८०९४०९२२३		[illegible]
१६.	निरा चेपाङ	महिला उद्यमी सं. अध्यक्ष	९८६२६८२२६		निरा
१७.	टेकिलाल चेपाङ	परु प्राविधिक	९८२९०६६९४०		[illegible]
१८.	राजकुमार चेपाङ	इन्द्रेणी सा. वन सचिव	९८६४१७६४१३		[illegible]
१९.	नारायण प्रजा	इन्द्रेणी सा. वन सदस्य	९८२०००८७८		[illegible]
२०.	हरि बहादुर प्रजा	पूर्व गा.वि.स अध्यक्ष	९८१२२५६३०९		[illegible]
२१.	मनलाल प्रजा	समाज सेवी जेष्ठ नागरिक			[illegible]
२२.	शंखबिर प्रजा	टोल विकास संयोजक	९८		[illegible]
२३.	लोक बहादुर चेपाङ	वडा सदस्य	९७४८३२९८३४		[illegible]
२४.	प्रेम बहादुर प्रजा	समाज सेवी	९८४२६३२८६३		[illegible]
२५.	गुतिलाल चेपाङ	टोल विकास सं. संयोजक	९८१४८३३१३४		[illegible]
२६.	रामलाल चेपाङ	टोल विकास स अध्यक्ष	९८४२८१९१३		[illegible]
२७.	धनराज चेपाङ	टोल वासी	९८६३४३६८९३		[illegible]
२८.	विरुराम प्रजा	टोल वासी			विरुराम
२९.	सुनिल चेपाङ	सपना फिलेज सं. सहयोगी	९८६२६८२२१०		[illegible]
३०.	रिरिल प्रजा	वडा का. सह सचिव	९८४२२१८१०		[illegible]
३१.	मन मदन चेपाङ	कार्यालय सहयोगी	९८४२८३३१०३		[illegible]
३२.	प्रेशन चेपाङ	स्वास्थ्य बिमा सहयोगी	९८४२६६१४३६		[illegible]
३३.	प्रकाश सिंह तमङ	पिकासो (सब इन्जी नियर)	9843011744	prakash dai 9844@gmail.com	[illegible]

क्र.सं.	सहभागितको नाम	सहभागिको संस्था	सम्पर्क नं.	ई-मेल	हस्ताक्षर
३४.	शिव खड्का	[illegible] प्रतिनिधि	9867052205		
३५.	गणेश भट्टराई	[illegible]	[illegible]		
३६.	पुनम आचार्य	शहरी योजनाविद (Next Picasso Paragon)	9841228718	poonam.kayracharya@picasso.com.np	
३७.	योगेश श्रेष्ठ	शहरी योजनाविद (Next Picasso-Paragon)	9851141259	yogesh.shrestha@next.com.np	
३८.					
३९.					
४०.					
४१.					
४२.					
४३.					
४४.					
४५.					
४६.					
४७.					
४८.					
४९.					
५०.					
५१.					

आज मिति २०७९ साल जेष्ठ ....१९..... गते प्रादेशिक सुशासन केन्द्र, बागमती प्रदेशको प्राविधिक सहयोगमा ५ बर्षे आवधिक योजना तर्जुमाको लागि वडास्तरीय भेला बुद्धिकी नगर पालिकाको वडा नं....१०...को ..वडा कार्यालय. मा तपशिलमा उल्लेखित वडा जनप्रतिनिधिहरु, वडाका साझेदार निकायहरुका प्रतिनिधिहरु, वडावासीहरुको सहभागितामा विषयगत क्षेत्रसँग सम्बन्धीत तथ्याङ्क संकलन, समस्याहरु, संभावनाहरु, हालसम्म भएका उपलब्धीहरु र समस्या समाधानका उपायहरुको बारेमा छलफल गरी सम्पन्न गरियो ।

1pm

उपस्थितिः

क्र.सं.	सहभागितको नाम	सहभागिको संस्था	सम्पर्क नं.	ई-मेल	हस्ताक्षर
१.	नरजंग प्रजा	वडा अध्यक्ष	९८२२०४७६२९		
२.	रोमन श्रेष्ठ	वडा सदस्य	९८४२०४३११०		
३.	डिल्लीराज चेपाङ	समाजसेवी	9845662012		
४.	सन्जु तमाङ	वडा सदस्य			
५.	सुमित्रा तमाङ श्रेष्ठ	वडा सदस्या			
६.	शोरक० तमाङ	समाजसेवी			
७.	तारादेवी विक	वडा सदस्या (दलित महिला)			
८.	सेतुलाल चेपाङ	समाजसेवी			सेतुलाल
९.	बुद्धिमाया चेपाङ				
१०.	मित्रमाया चेपाङ				मित्रमाया
११.	दिलकुमारी चेपाङ				दिल कुमारी
१२.	सुर्जमाया चेपाङ				सुर्जमाया
१३.	मैसुना चेपाङ				मैसुना
१४.	मन्जु चेपाङ				मन्जु

क्र.सं.	सहभागितको नाम	सहभागिको संस्था	सम्पर्क नं.	ई-मेल	हस्ताक्षर
१५.	सुधा चेपाङ				सुधा
१६.	लिला चेपाङ				लिला
१७.	सिता चेपाङ				सीता
१८.	भुमफि चेपाङ		९८४२६६२४३९		भुमफि
१९.	बुद्ध मन				बुद्ध मन
२०.	राहीप चेपाङ				राहीप
२१.	बुद्ध लाल चेपाङ				[illegible]
२२.	शरण चेपाङ				सरन
२३.	रमेश प्रजा				[illegible]
२४.	प्रेम बाहादुर चेपा				प्रेम
२५.	प्रेमसिं प्रजा				[illegible]
२६.	दिल कुमारी चेपाङ				दिल
२७.	सुर्ज माया चेपाङ				सुर्जमाया
२८.	मैसुना माया चेपाङ				मैसुना
२९.	मिलु माया चेपाङ				मिलुमाया
३०.	फुलमाया "				[illegible]
३१.	प्रमोद "				[illegible]
३२.	निरोराम "				[illegible]
३३.	रामु तामाङ	तिनपौमान सहकारी	९८४५९३६६२९		रामु

क्र.सं.	सहभागितको नाम	सहभागिको संस्था	सम्पर्क नं.	ई-मेल	हस्ताक्षर
१५.	यसुधा चेपाङ				यसुधा
१६.	लिला चेपाङ				लिला
१७.	सिता चेपाङ				सिता
१८.	भुम्फि चेपाङ		९८४२६६२४३९		भुम्फि
१९.	बुद्ध मन				बुद्ध मन
२०.	राहीप चेपाङ				राहीप
२१.	बुद्ध लाल चेपाङ				
२२.	शरण चेपाङ				शरन
२३.	रमेश प्रजा				
२४.	प्रेम बाहादुर चेपा				प्रेम
२५.	प्रेमसिं प्रजा				
२६.	दिल कुमारी चेपाङ				दिल
२७.	सुर्ज माया चेपाङ				सुर्जमाया
२८.	मैतुना माया चेपाङ				मैतुना
२९.	मिठु माया चेपाङ				मिठुमाया
३०.	फुलमाया "				
३१.	प्रताप "				
३२.	सिरोराम "				
३३.	रामु तामाङ	तिनकोभन्न सहकारी	९८४५९३६६२९		रामु

क्र.सं.	सहभागितको नाम	सहभागिको संस्था	सम्पर्क नं.	ई-मेल	हस्ताक्षर
३४.	सुशील चेजाङ		9869932 73		
३५.	अजित बा. चेजाङ		5E 82 27 5 68		
३६.	शेर बा. तमाङ	कुर्पा घर सदस्य			
३७.	रतुमराज भट्ट	श्री स.आ.लि. नान्दल्फ्रे	9845837411		
३८.	पुनम भट्टाचार्य	टोली नेता (Nest-Picasso-Paragon JV)	9841228718	info@picasco.com.np	
३९.	योगेश पुर्ण श्रेष्ठ	सहयोगी योजनाविद् (— " —)	9851141239	yogesh.shrestha@nest.com.np	
४०.	गणेश गहुराई	Sociologist (— " —)	9841507256	ghasistha@gmail.com	
४१.	प्रकाश सिंह तमाङ	GIS Engineer (— " —)	9843011744		
४२.	शिव खड्का	— " —	9867050205		
४३.					
४४.					
४५.					
४६.					
४७.					
४८.					
४९.					
५०.					
५१.					

प्रश्नावली

प्रदेश सुशासन केन्द्र, बाग्मती प्रदेश
जावलाखेल, ललितपुर

स्थानीय तहको आवधिक योजना तर्जुमा, २०७८

वडास्तरीय भेला–तथ्यांक संकलन प्रश्नावली

आर्थिक अवस्था (Economic)

१ क.सं मुख्य अन्न बाली नगदे बाली, फलफुल खेती, तरकारी खेती

क्र.सं	नाम	उत्पादन परिमाण	बिक्रि परिमाण	मुल्य प्रति क्वि.	वार्षिक आम्दानी	विउ विजन प्रकार (उन्नत लोकल)	वार्षिक खर्च (विउ विजनमा	मलको प्रकार (प्राङ्गारिक/ रासायनिक	वार्षिक खर्च
१	मकै २०%	२०%		२५००/-		उन्नत		प्राङ्गारिक रासायनिक	
२	तोरी २०%			१४०००/-		लोकल		" "	
३	मुसुरो ५%			१२०००/-		"		प्राङ्गारिक	
४	केरा खेती १०%		दर्जनको	६०/-		मालुङ्गोक		प्राङ्गारिक + रासायनिक	
५	काउली १%		प्रति kg	२००/-		लोकल		" "	
६	तरकारी (करेला, ६%		प्रति kg	१०/-		उन्नत		" "	
७	भेन्डी, बोडी, घिरौला								
८	च्याउ खेती २%		प्रति kg	२००/-		लोकल		चाहिदैन	

उत्पादन र बजारीकरणमा रहेका मुख्य समस्याहरु	उत्पादनमा लागत खर्च बढी लागेको बिक्री गर्दा मुल्य नपाएको उत्पादन भएको वस्तु बिक्री नभएको, बजार अभाव, मलबिउ समयमा नपाएको, राज्य बाट मल, बिउ, औषधी अनुदानमा उपलब्ध गराइनु पर्ने, उत्पादित वस्तुको बजार व्यवस्था गरिनु पर्ने।
समाधानका उपायहरु	

Scanned with CamScanner

प्रदेश सुशासन केन्द्र, बाग्मती प्रदेश
जावलाखेल, ललितपुर

स्थानीय तहको आवधिक योजना तर्जुमा, २०७८

वडास्तरीय भेला–तथ्यांक संकलन प्रश्नावली

१.१ कृषि उत्पादनको पकेट क्षेत्र

उत्पादनको नाम	पकेट क्षेत्र	सम्भावित अन्य स्थान	समस्याहरु	संभावनाहरु
केरा खेती	कालिका, नागा, पालिका-2		पानामा भाइरस, गाजरे, च्यिङ्गि, सुईकिरा आदि	
भेडी पालन			खुलखुले,	
च्याउ खेती			ढुसी, मुसुरु	

१.२ कृषि उत्पादनमा लाग्ने मुख्य रोगहरु

कृषि उत्पादनको नाम	रोग	उपचारको व्यवस्था	कुन प्रकारको सहयोग भएमा
केरा खेती	पानामा भाइरस	माटो परिक्षण, च्याउको डाम निर्माण गरिउपचार गर्ने	राज्यको सहयोग
भेडी पालन	खुलखुले		
च्याउ खेती	ढुसी, मुसुरु		

१.३ कृषि संकलन केन्द्र तथा कोल्ड स्टोर को विवरण

नाम	स्थान/वडा नं	कुल क्षमता	हालको प्रयोग	सामान आउने स्थानहरु	समस्याहरु
सानाकिसान कृषि सहकारी	कालिका-2		छैन		

Scanned with CamScanner

प्रदेश सुशासन केन्द्र, बाग्मती प्रदेश
जावलाखेल, ललितपुर

स्थानीय तहको आवधिक योजना तर्जुमा, २०७८

वडास्तरीय भेला–तथ्यांक संकलन प्रश्नावली

२ व्यवसायिक रुपमा पशुपालन गर्ने गरिएको छ ? यदि छ भने कस्ता प्रकारका पशुपालन कुन क्षेत्रमा गरिएको छ?

पशुको प्रकार	पशु संख्या	फर्म/व्यवसायीको नाम	स्थान
अन्नात जात का गाई, भैंसी	गाई :- 50% भैंसी - 20%	गाई :- 50% व्यावसायी	कालिका - 2
बारुला, बंगुर	बारुला - 15% बंगुर 5%	भैंसी : 20% भैंसी बारुला :- 15% बंगुर - 5%	-- - 2
पशुपालनमा रहेका समस्याहरु	गाई, भैंसी, का चुनेलो, बाछो पन, उत्पादनको आधार लागत मूल्य नपाएको		
पशुपालनका संभावनाहरु	सहुलियत ब्याज, दरमा ऋण लिन, तरिका वाट पाउनुपर्ने, औषधी उपचार विधि सिकाउन हुन पर्ने,		

३ उद्योग, कलकारखाना सम्बन्धी विविरण

उद्योगको नाम	स्थान	मुख्य कच्चा पदार्थ	कच्चा पदार्थ (स्थानीय वा आयातित)	उत्पादन हुने वस्तु	मुख्य बजार
क्रसर उद्योग	कालिका -2	जिङ्गी, ढुङ्गा,	स्थानीय	ढुंगा, गोल, गिट्टी	स्थानीय क्षेत्र
औद्योगिक विकासमा रहेका समस्याहरु	प्रस्तावित औद्योगिक क्षेत्र संचालन हुन नसक्नु (2900 बिगाहा)				
संभावनाहरु	कार्यान्वयन यथा शिघ्र संचालन गर्नु पर्ने				

Scanned with CamScanner

प्रदेश सुशासन केन्द्र, बाग्मती प्रदेश
जावलाखेल, ललितपुर

स्थानीय तहको आवधिक योजना तर्जुमा, २०७८

वडास्तरीय भेला–तथ्यांक संकलन प्रश्नावली

४ स्थानीय हस्तकलाका सामाग्रीहरु सम्बन्धी विवरण

उत्पादनको नाम	कच्चा पदार्थ	मुख्य बजार	कैफियत
हस्तकला	ढुंगा / सिमेन्ट / कंक्रीट	सोराह पर्यटन क्षेत्र	
गलैंचा	ऊन धागो	काठमाडौं / विदेश	

औद्योगिक विकासमा रहेका समस्याहरु	कच्चा पदार्थको सहज उपलब्ध नपाइनु / बजारको नियमितता अभाव
संभावनाहरु	हस्तकला उद्योगलाई प्रवर्धन गर्ने / स्थानीय स्रोतको सदुपयोग

५ यस क्षेत्रका मुख्य बजारहरु कुन हो ?

मुख्य बजारको नाम /स्थान	सेवा क्षेत्र	बजारको व्यवस्थापन	समस्याहरु
सोराह	आन्तिका नि.पा.	स्वेच्छाले	मलको बेला बिक्री बढ्नु
काठमाडौं			" " "
पोखरा			" " "

६ वित्तिय संस्थाहरुको विवरण

वित्तिय संस्थाको नाम	प्रकार (बैक, फाईनान्स, लघुवित्त, सहकारी)	सेवा क्षेत्र	सेवाको किसिम (बचत, ऋण वा अन्य)	लगानीका मुख्य क्षेत्र
पद्मपुर दुग्ध उत्पादन सहकारी	सहकारी	आन्तिका-२,३,४,५ वडा नं.	सेवा	कृषि, गाई भैंसी पालन
पद्मपुर बचत तथा ऋण "	"	आन्तिका वडा नं. २,३,४,५	बचत तथा ऋण	शेयर सदस्य
चेतना चेली बहु उद्देश्यीय	"	आन्तिका -१-6	बहु बचत, ऋण, शेयर हुँडी चक्री	शेयर सदस्य तथा आय
नारी चेतना बचत तथा ऋण सहकारी	"	आन्तिका-२,३,४,५	बचत तथा ऋण, मल बिक्री	महिला हिंसा शेयर सदस्य

Scanned with CamScanner

प्रदेश सुशासन केन्द्र, बाग्मती प्रदेश
जावलाखेल, ललितपुर

स्थानीय तहको आवधिक योजना तर्जुमा, २०७८

वडास्तरीय भेला–तथ्यांक संकलन प्रश्नावली

समस्याहरु	उचित उत्पादन बजारको अभाव नपाइनु / लागत खर्च बढ्नु, अनुदान सही हुन्छ भन्ने विश्वास नहुनु / राज्यको ध्यान नजानु /			
संभावना र समस्या समाधानका उपायहरु	राज्यबाट अनुदानको व्यवस्था तथा अवलोकन / लागत कम खर्चमा उत्पादन सहयोग			

७ कियाशिल समुहहरु सम्बन्धी विवरण (आमा समुह, क्लब, व्यवस्थापन समिति, उपभोक्ता समिति ,अन्य)

नाम	प्रकार	ठेगाना	सदस्य संख्या	मुख्य उद्देश्य
थाङ खोला सीमुकाष्ठिक वन उ. स.	वन उ. समुह	कालिका - 2		वन तथा वन्यजन्तु संरक्षण / प्रवर्धन / संरक्षण तथा
चुहास खोलपानी उ. स.	खोलपानी उ. स.	" "		शुद्ध पिउने पानी / रोग निर्वाहण
जगृति " "	" "	" "		शुद्ध पिउने पानी
स्वरोग श्रमिक सिंचाई उ. स.	सिंचाई समिति	" "		सिंचाई
मकतुर / छितुर / शान्ती	" "	" "		"
जगृति युवा क्लब	युवा क्लब	कि. - 2		खेलकुद तथा स्वास्थ्य
विद्यालय व्यवस्थापन समिति शान्तपुर / लहरपुर शिक्षा	विद्यालय	कालिका - 2		शिक्षा
चुरिया चुरे युवा क्लब	क्लब	कालिका - 2		खेलकुद तथा स्वास्थ्य

Scanned with CamScanner

प्रदेश सुशासन केन्द्र, बाग्मती प्रदेश
जावलाखेल, ललितपुर

स्थानीय तहको आवधिक योजना तर्जुमा, २०७८

वडास्तरीय भेला–तथ्यांक संकलन प्रश्नावली

वातावरणीय (Environmental)

प्राकृतिक स्रोतहरुको विवरण

१. वनजंगल

वनको नाम	स्वामित्व (सामुदायिक, धार्मिक, कवुलियत, निजी	क्षेत्रफल	उपभोक्ता समितिको नाम	उपभोग गर्ने बस्ती	लाभान्वित घरधुरी संख्या	मुख्य वनस्पती	वनमा पाइने जनावर तथा पंक्षीहरु
पाङ्ग बोलो सानो	सामुदायिक	१६९५		कालिका	१९६५	पञ्जे	मृग
		स्थानीय		१, २, ३, ६,		सिसु	बाघ
		६३४	मध्य	४,		अमुरो	चितवा
		सरकारी				सिलौटे,	बनेल
						सिमल	बाँदर
							बन कुखुरा

वन सम्बन्धी समस्याहरु	१. जनावरबाट बाली नोक्सान। (२) जथाभावी ~~[illegible]~~ रुख विरुवा काट्ने / (३) अव्यवस्थित (४) ~~[illegible]~~ वाढि पहिरो।
समाधान	१. जनावरबाली - (२) चेतना अभिवृद्धि, अनुगमन, (३) जथाभावी गिट्टी बालुवा उत्खनन रोक्ने (४) तटबन्ध गर्ने /

Scanned with CamScanner

प्रदेश सुशासन केन्द्र, बाग्मती प्रदेश
जावलाखेल, ललितपुर

स्थानीय तहको आवधिक योजना तर्जुमा, २०७८

वडास्तरीय भेला–तथ्यांक संकलन प्रश्नावली

२.पानीको स्रोतहरु

पानीको स्रोत भएको स्थान	स्रोतको प्रकार (नदि, खोला, मुल, खोल्सा, कुवा, पोखरी, ताल)	हालको प्रयोग	व्यवस्थापन	कैफियत
अभियान	अभियान		व्यवस्थित	
समस्याहरु				
समाधानहरु				

३ फोहोर मैलाको व्यवस्थापनको व्यवस्था

घरायसी फोहोर (कुहिने)	प्लाष्टिक जन्य फोहोर (नकुहिने)	ब्यवस्थापन प्रक्रिया	कैफियत
६५%	३५%		
समस्याहरु	१, प्लाष्टिक, बोतल, शिशा जस्ता झारी फालेर [illegible]		
समाधानका उपायहरु	२, नकुहिने फोहर संकलन गरी व्यवस्थापन गर्ने		

Scanned with CamScanner

प्रदेश सुशासन केन्द्र, बाग्मती प्रदेश
जावलाखेल, ललितपुर

स्थानीय तहको आवधिक योजना तर्जुमा, २०७८
वडास्तरीय भेला–तथ्यांक संकलन प्रश्नावली

४ सार्वजनिक शौचालय

सार्वजनिक शौचालय भएको स्थान	प्रकार (महिला, पुरुष, दुवै, अपांगमैत्री, बालबालिका मैत्रि भए नभएको	प्रयोगकर्ता	मर्मत सम्भार तथा व्यवस्थापन	समस्याहरु
छैन				
समस्याहरु	तत्काल (up to 5 yrs) जरुरी छैन।			
समाधानका उपायहरु				

५ विपद जोखिम क्षेत्र (Disaster Prone Area) को विवरण

जोखिम क्षेत्र नाम	जोखिम हुनुको कारण	विपदवाट पर्न सक्ने असर	समाधानको उपाय	जोखिम न्यूनीकरणका लागि भएका प्रयासहरु	कैफियत
स्वर्णिम टोल	वृक्ष रुवाई	डुबान			
बेवरिया "	अनियन्त्रीत	बाली नोक्सान	वर्षामा आउने बाढीलाई		
प्रगति "	अधिक वर्षा	बाटोक्षति	बाढीको पानी रोक्न		
	निकास नहुनु	घर क्षति	व्यवस्थीत निकासी		
"	अव्यवस्थीत निकास				

प्रदेश सुशासन केन्द्र, बाग्मती प्रदेश
जावलाखेल, ललितपुर

स्थानीय तहको आवधिक योजना तर्जुमा, २०७८

वडास्तरीय भेला–तथ्यांक संकलन प्रश्नावली

अन्य कुनै विषयबस्तु छुटेका भएमा विवरण लिने ।

९. विषदी प्रयोग कम गर्ने उपाय खोजिएको ।
– समाधानका लागि आर्थिक उत्पादन मोडेल दिने
छाडिएर गर्ने बगाडी ~~कम~~ व्यवस्था गर्ने

Scanned with CamScanner

प्रदेश सुशासन केन्द्र, बाग्मती प्रदेश
जावलाखेल, ललितपुर

स्थानीय तहको आवधिक योजना तर्जुमा, २०७८

वडास्तरीय भेला–तथ्यांक संकलन प्रश्नावली

भौतिक पूर्वाधारको विवरण (Physical Infrastructure)

१ मुख्य सडक तथा गोरेटोको विवरण

सडक वा गोरेटोको नाम	सडकको विवरण					कालो पत्रे, ग्राभेल, कच्ची, ढुंगा छापेको, ढलान	राजमार्ग, सहायक सडक, कृषि सडक, ग्रामिण सडक, गोरेटो)	सडकले समेट्ने वस्तिहरु	सार्वजनिक बस चल्ने भए कहाँ देखि कहाँ सम्म
	सुरु हुने स्थान	अन्त्य हुने स्थान	लम्बाई	चौडाई	सडक अधिकार क्षेत्र				
१ नं. वार्डो	लामा चोउ	भेटघाट चौक	१३०० मि	६ मि	१० मि	कालोपत्रे (जीर्णावस्था)			कलव चोक देखि भरतपुर
२ नं. वार्डो	A5 ब्लक	G3 ब्लक	१३०० मि०	६ मि	१० मि०	कालोपत्रे (विस्तारणधीन)			
४ नं. वार्डो	A4 ब्लक	G4 ब्लक	१३०० मि	६ मि	१० मि.	कालोपत्रे			जुप्पानी देखि भरतपुर
५ नं. वार्डो	A5 ब्लक	G5 ब्लक	१३०० मि	६ मि	१० मि.	कालोपत्रे (विस्तारणधीन)			
६ नं. वार्डो	A9 ब्लक	G9 ब्लक	१३०० मि.	६ मि.	१० मि	कालोपत्रे			
गुरुंको बस्तीदेखि अजन्को चोक सम्म	शिवनारायण ब्र	२१४ गोलिनदा	१००० मि	६ मि	१० मि.	कालोपत्रे (विस्तारणधीन)	(-: सार्वजनिक सुइ्रा)		कारणले बाटामा अवरोध)
नयाँ सडक प्रस्तावित नाम	(निमकली भट्टी)								
						प्रस्तावित नयाँ सडक हाल छैन)			

Scanned with CamScanner

प्रदेश सुशासन केन्द्र, बाग्मती प्रदेश
जावलाखेल, ललितपुर

स्थानीय तहको आवधिक योजना तर्जुमा, २०७८

वडास्तरीय भेला–तथ्यांक संकलन प्रश्नावली

बसपार्क रहेको स्थानः नभएको	बसपार्कको लागि आवश्यकता र सम्भाव्य स्थानः आवश्यकता नभएको	
बस स्टयान्ड रहेको स्थान नभएको (प्रतिक्षालय भएको हाल उक्त ठेल्चना भत्काएको)	बस स्टयान्डहरुको आवश्यकता र स्थानः	
सडक सम्बन्धी समस्याहरु	१) सडक ढेड लाग्नाको व्यवस्था नभएको।	
समस्याको समाधानहरु	२) पानी निकासको लागि नाला/कुल्वो व्यवस्था गर्ने।	

२ पक्की पुल, काठे पुल तथा झोलुङ्गे पुल / कुल्भर्ट

नाम	नदि,खोला, खोल्सीको नाम	जोडिने बस्ती		पुलको प्रकार	लम्बाई	बनेको साल
		देखि	सम्म			
बुङ खहरे देखि ५ वालिका २ हुँदै ६ हुँदै जाने बाटो	बुङ खहरे	प्रगती टोल	बेखरिया टोल			
		वालिका २ बाट	वालिका ६			
समस्याहरु	उक्त खोला/खोल्सामा अन्य ठाउँमा पनि कुल्भर्ट निर्माण गर्ने।					
समाधानहरु	कुल्भर्ट निर्माण गरी आवत जावलाग सहजता प्रदान गर्ने।					

Scanned with CamScanner

प्रदेश सुशासन केन्द्र, बाग्मती प्रदेश
जावलाखेल, ललितपुर

स्थानीय तहको आवधिक योजना तर्जुमा, २०७८

वडास्तरीय भेला–तथ्यांक संकलन प्रश्नावली

२ खानेपानीको व्यवस्था कस्तो छ ?

खानेपानी आयोजना वा स्रोतको नाम	शुद्धीकरण		खानेपानी ट्यांकी		धारा संख्या	लाभान्वित घरधुरी संख्या	समेटेको बस्ति	पानी आउने समय	नियमित शुल्क	कर्मचारी संख्या	मर्मत सम्भारको व्यवस्था
	छ	छैन	स्थान	क्षमता							
पद्मपुर खानेपानी		छैन	खेखरिया टोल	निर्माणाधीन		४५०	खेखरिया, ल्हुगिन, पेशती टोल				ट्यांकी निर्माणाधीन
~~सानो चुरोया चुहाउ~~ "		✓	उमरपुर	३० हजार लि०	४० वटा	३०० घरधुरी	सहुर, उमरपुर, अमृत टोल				स्तरोन्नति गर्ने
आसत "		छैन		५० हजार लि०	६० वटा	४५० "	जितपुर, शान्ती, बलाकुमारी टोल	बिहान ६:६ बेलुकी ५-८	३०० / घर	१ जना	(मर्मत भएको / मर्मत गर्नुपर्ने)

समस्याहरु

१) पद्मपुर खानेपानीको ट्यांकी र धाराहरु निर्माण गर्नुपर्ने) पद्मपुर विस्तार भइरहेको)

२) चुहाउ खानेपानी सञ्चालनको लागि स्तरोन्नति गर्नुपर्ने

३) आसत खानेपानीको आंशिक मर्मत गर्नुपर्ने

Scanned with CamScanner

प्रदेश सुशासन केन्द्र, बाग्मती प्रदेश
जावलाखेल, ललितपुर

स्थानीय तहको आवधिक योजना तर्जुमा, २०७८

वडास्तरीय भेला–तथ्यांक संकलन प्रश्नावली

	खानेपानीको सुविधा नपुगेको बस्ति	सहपुर टोलको उत्तरी क्षेत्रमा पाइपलाइन विस्तार भएको खानेपानी सञ्चालनमा आएको / नभएको
	खानेपानीका संभावित स्रोतहरु	भूमिगत / बोरिङ
	निर्माणधिन खानेपानी योजना	पदमपुर खानेपानी (साविक पदमपुर ३)
	खानेपानीका योजना तथा कार्यक्रम	

३ सिचाईको अवस्था

सिचाईको नाम	पानीको स्रोत	सिंचित क्षेत्रफल	लाभान्वित घरधुरी	सिचाईको उपलब्धता (वर्षैभरी वा मौसमी)	मर्मत सम्भार तथा व्यवस्थापन	समस्याहरु
सानो बाली थाङ्गे ओरो	थाङ्गे खोला / सानो खोला	१४० विघा	२०० घरधुरी	मौसमी	कुलो लाइनिङ गरी (करिब २ कि.मी) पानीको स्रोतको उचित व्यवस्थापन गर्ने	
मदनपुर भूमिगत सिंचाई	डिप बोरिङ	४० विघा	१०० घरधुरी	वर्षैभरी	[बोरिङ कम्पनत भएको पाइपलाइन विस्तार गर्ने बाँकी]	
खेरवरिया " "	" "	५० विघा	२५० घरधुरी	वर्षैभरी	सञ्चालनमा भएको थप केम्बुथ पाइपलाइन विस्तार गर्ने	

Scanned with CamScanner

प्रदेश सुशासन केन्द्र, बाग्मती प्रदेश
जावलाखेल, ललितपुर

स्थानीय तहको आवधिक योजना तर्जुमा, २०७८

वडास्तरीय भेला–तथ्यांक संकलन प्रश्नावली

४ सिचाई सेवा नपुगेका मुख्य कृषि योग्य स्थानहरु

स्थानहरु	सम्भावित स्रोतहरु वा सिंचाइका संभावना	लाभान्वित घरधुरी	सिचित हुने क्षेत्रफल
- स्वर्णिम टोल (शान्ति खेत्वाको घरेदेखि खसिचा गर्दा तोको घर सम्म।)	डिप बोरिङ	३० घरधुरी	१० विघा
- रमेलरीया (श्रीमन घरेदेखि बुलेको घर सम)		५०	८ विघा
- अमृत टोल	डिप बोरिङ	८० घरधुरी	५० विघा
- सप्तेश्वर टोल			

५ निकासको (drainage) अवस्था

नालि तथा परेको पानी (drainage and storm runoff) निकास हुने स्थान	ढलको आवश्यक भएको स्थान	कैफियत
निकासको व्यवस्था नभएको	* बाटोहरुको बिच्चा (सँगै ढलको	आवश्यकता हुन सक्छ)

६ सञ्चारको व्यवस्था ?

Landline Phone सुविधा	मोवाइल नेटवर्क (NCELL, NTC, SMART,CDMA)	स्थानीय पत्रपत्रिका	रेडियो, एफ.एम.	टेलिभिजन नेटवर्क
तार विस्तार नभएको	NTC / NCELL	नभएको	नभएको	नभएको

सञ्चारको सुविधा नपुगेका बस्तीहरु: ल्याण्डलाइन व्यवस्था नभएको अल्प सञ्चारको सुविधा भएको

Scanned with CamScanner

प्रदेश सुशासन केन्द्र, बाग्मती प्रदेश
जावलाखेल, ललितपुर

स्थानीय तहको आवधिक योजना तर्जुमा, २०७८

वडास्तरीय भेला–तथ्यांक संकलन प्रश्नावली

७ विद्युत सुविधा

वितरण केन्द्र	ट्रान्सफर्मर रहेको स्थान	क्षमता (के.भि.ए)	विद्युत पोल (संख्या)	विद्युत वितरण हुने समय	समस्याहरु
टोडी वितरण केन्द्र	डेरीचौक, होजा, थाङ, चोक, खेलरिया, शान्ति, प्रगती	(५०-२५०)	५०० वटा	चौबीस घण्टा	Voltage कमी
विद्युतीकरण सम्बन्धी समस्याहरु	⑦ लाइन विस्तारमा कमी, भोल्टेज कमी, तारको व्यवस्थापन / पोल व्यवस्थापन				
विद्युत सेवा नपुगेका वस्तीहरु	—	—	—	—	

८ सार्वजनिक जग्गाहरुको उपलब्धता

सार्वजनिक जग्गा रहेको स्थान	अन्दाजी क्षेत्रफल	हालको प्रयोग	प्रयोगको संभावना
रामनुपुर खेल	७३ कट्ठा	विद्यालय, खानेपानी,	
बलरामपुर खेल	९० कट्ठा	स्वास्थ्य चौकी, मन्दिर, थारु सङ्ग्रहालय, कुम्भाली वस्ती (५ घरधुरी)	
खेलरिया खेल / प्रगती खेल	७ विघा	मन्दिर, खानेपानी, कुम्भार	वस्ती तथा घोल
उपयोग गर्नमा समस्याहरु	खेल मैदानले उपयोग गर्नमा समस्या		
उपयोगको संभावना	खेल मैदान पार्क, वस्ती व्यवस्थापन, सार्वजनिक भवन निर्माणको लागि प्रयोग गर्न सकिने।		

Scanned with CamScanner

प्रदेश सुशासन केन्द्र, बाग्मती प्रदेश
जावलाखेल, ललितपुर

स्थानीय तहको आवधिक योजना तर्जुमा, २०७८

वडास्तरीय भेला–तथ्यांक संकलन प्रश्नावली

९ बस्ती विकास

तिव्ररुपमा बस्ती विकास भइरहेका क्षेत्रहरु	हालको घरधुरी संख्या	जग्गा किनबेच मूल्य	घर निर्माण संख्या (वार्षिक)	कैफियत
लामा-चौक, लाहुरे-चौक,		(६०लाख -	सरदर ५०-६०	
व्यामपुर-चौक	३००	१करोड)	अरबुरी	
भेदघाट-चौक		/कट्ठा		

बस्ती विकासका समस्याहरु: सालाको समस्या, डुबानको समस्या

बस्ती विकासका संभावनाहरु:

Scanned with CamScanner

प्रदेश सुशासन केन्द्र, बाग्मती प्रदेश
जावलाखेल, ललितपुर

स्थानीय तहको आवधिक योजना तर्जुमा, २०७८

वडास्तरीय भेला–तथ्यांक संकलन प्रश्नावली

जिल्ला : चितवन	मिति : २०७९/०२/२६	
स्थानिय निकाय: कालिका न.पा.	वडा नं: २	स्थान: कालिका-२ पदमपुर

भौगोलिक तथा जनसाङ्ख्यिक विवरण

१ यस वडाका मुख्य वस्तीहरु कुन कुन हुन् ?

मुख्य वस्तीहरुको नाम	मुख्य जातजाति	घरधुरी संख्या	मुख्य मातृभाषा	मुख्य धर्म
स्वर्णिम टोल	थारु जाती	१०५	थारु	हिन्दु, बौद्ध + क्रिश्चियन
रन्रेखडोया टोल	थारु जाती + तमाङ,	७४६	थारु + खसआर्य	"
प्रगती टोल	ब्राह्मण + थारु	१०५	खसआर्य + थारु	"
सहयुर "	ब्राह्मण+छेत्री+तमाङ,	७६२	खसआर्य + तमाङ,	"
कमलपुर "	ब्राह्मण तमाङ, ब्राह्मण छेत्री	७५०१	खसआर्य + तमाङ,	"
अमृत टोल	तमाङ, + ब्राह्मण छेत्री	८२	तमाङ, + खसआर्य	"
जितपुर टोल	तमाङ, + छेत्री ब्राह्मण	७१६	तमाङ, + खसआर्य	"
शान्ति टोल "	ब्राह्मण, छेत्री + तमाङ,	७२५	खसआर्य + तमाङ,	"
बलरामपुर "	थारु + ब्राह्मण छेत्री + तमाङ,	७४८	थारु + खसआर्य	"

२ यस क्षेत्रमा मनाईने मुख्य चाडपर्वहरु तथा विशेषता

मुख्य चाडपर्व	मनाउने जातजाती	स्थान	विशेषता
दशैं / जन्मपुर्णिमा	थारु + तमाङ, + खसआर्य	घरमा	धार्मिक जमघट
तिहार / तिज	थारु + तमाङ + खसआर्य	घरमा	सामाजिक सद्भाव
छठ	मधेसी थारु	नदिको स्थान + थारु बिहा	खजडीबोल सामाजिक सद्भाव + नारिको चाड
दिदिया / भिजी अर्घ	थारु जाती	घरमा	भिजी समान
होली	थारु + तमाङ, + खसआर्य	घर घर	आपसी सद्भाव
लोछार / बुद्धपुर्णिमा	तमाङ, जाती	गुम्बा	नयाँवर्षको शुरुवात सद्भाव को आदानप्रदान

समस्याहरु र संभावनाहरु: गुम्बा, मठ मन्दिर र पोखरी था जलाशयको ~~[illegible]~~ अभाव

समस्या समाधानका उपायहरु: मठमन्दीको स्तरोन्नति जलाशयको निर्माण।

Scanned with CamScanner

प्रदेश सुशासन केन्द्र, बाग्मती प्रदेश
जावलाखेल, ललितपुर

स्थानीय तहको आवधिक योजना तर्जुमा, २०७८

वडास्तरीय भेला–तथ्यांक संकलन प्रश्नावली

३ प्रमुख धार्मिक स्थलहरु

नाम	स्थान	मुख्य मेला/जात्रा	समय	महत्व/विशेषता	भक्तजन आउने स्थान	भक्तजन संख्या
शीव पंचायत मन्दिर	बलालपुर टोल	[illegible]	[illegible]	धार्मिक आस्था + [illegible]	यस वडा [illegible]	अन्य 800 जना
[illegible] माहेश्वर मन्दिर	कनकपुर	[illegible] + [illegible]	"	"	"	"
कृष्ण मन्दिर	प्रगतिटोल	कृष्णअष्टमी	"	"	"	"
[illegible] कड्पुड, गुम्बा	[illegible]	[illegible] + [illegible]	[illegible]	"	"	"

समस्याहरु र संभावनाहरु: [illegible] कड्पुड, गुम्बा, कृष्ण मन्दिर, निगाली धीत [illegible]

समस्या समाधानका उपायहरु: आर्थिक उपलब्ध गराउनुपर्ने।

४ ऐतिहासिक, पुरातात्विक तथा प्रमुख पर्यटकिय महत्वका स्थानहरु

	नाम	प्रकार (धार्मिक, साहसिक, प्राकृतिक, मनोरञ्जन)	मुख्य समय	पर्यटक संख्या (वार्षिक)	पर्यटक आउने स्थान	मर्मत सम्भार व्यवस्थापन
१	थाङखोला वन (पर्यटकिय स्थल)	प्राकृतिक + मनोरञ्जन	असोज देखि चैत्र सम्म	800/400 भेला	स्थानीय + बाह्य	सामुदायिक
२	थारु सङ्ग्रालय	धार्मिक, ऐतिहासिक	(हिउँको समय)		स्थानिय + बाह्य	थारु समुदाय
३	बाँसखर्क	प्राकृतिक + मनोरञ्जन		800/400	स्थानिय + बाह्य	स्थानिय सरकार सामुदायिक
४	कृष्ण मन्दिर	धार्मिक + मनोरञ्जन			स्थानीय + बाह्य	स्थानीय + बाह्य

समस्याहरु र संभावनाहरु: थाङखोला वन मित्र अङ्गाली जनावरको लागि उपयुक्त जलाशयको अभाव चरणको अभाव, नेतृत्व [illegible] कृष्ण मन्दिर, थारु सङ्ग्रालय आर्थिक अभाव, निर्माण [illegible]

समस्या समाधानका उपायहरु: थाङखोला वन मित्र अङ्गाली जनावरहरुको लागि [illegible] जलाशय निर्माण गर्नुपर्ने, चरण [illegible] गर्नुपर्ने, [illegible] गर्नुपर्ने, [illegible] कानूनी तथा नीति [illegible] गर्नुपर्ने, [illegible] मन्दिरलाई प्रचारित बजेटको व्यवस्था हुनुपर्ने।

Scanned with CamScanner

प्रदेश सुशासन केन्द्र, बाग्मती प्रदेश
जावलाखेल, ललितपुर

स्थानीय तहको आवधिक योजना तर्जुमा, २०७८

वडास्तरीय भेला–तथ्यांक संकलन प्रश्नावली

५ बसाईसराईको अवस्था

बसाई सरेर जाने स्थान	बसाई सर्नुको मुख्य कारण	घरधुरी संख्या	कैफियत
माडौ लगायत अन्यत्र	सस्तो डाक्टर सेवा	वार्षिक १२ वटा	यहाँ राम्रो बढी सुविधा मिल्न आएमा

यदि बसाई सरी आउने भएमा आउने स्थान र कारण: पि पाहाडे क्षेत्रबाट (समतल भुभाग/सुरक्षित स्थान)

६ शैक्षिक संस्थाहरुको विवरण

	शैक्षिक संस्थाको नाम	स्थान/ठेगाना	तह	पुग्न लाग्ने समय (घण्टा) (बस्ति देखि स्कुल सम्म)	सार्वजनिक वा नीजि
१)	श्री आ. वि. पिपटोपा	प्रगती टोल	आधार/मध्य स्तर	३० मिनेट	सार्वजनिक
२)	श्री आ. वि. कमलपुर	कमलपुर		"	"
३)	श्री आ. वि. सहपुर	बलामपुर		"	"

उच्च शिक्षाको लागि जाने स्थान: भरतपुर म.न.पा / रत्ननगर न.पा वा अन्य स्थान

शिक्षा सम्बन्धी समस्याहरु संभावनाहरु: विषयगत शिक्षक दरबन्दी को अभाव - सैद्धान्तिक + फलदायी

समस्या समाधानका उपायहरु: विषयगत शिक्षक दरबन्दी कोटाबाट भरा। निजि क्षेत्रबाट शिक्षक लाई नगरी शिक्षक बनाइनुपर्ने

७ स्वास्थ्य सेवाको अवस्था

स्वास्थ्य संस्थाको नाम	स्थान/ठेगाना	प्रकार (स्वास्थ्य चौकी, PHC, UHC अस्पताल)	उपलब्ध सेवाहरु
आधारभुत स्वास्थ्य सेवा केन्द्र कालिका - २	कालिका - २ पदमपुर	आधारभुत स्वास्थ्य सेवा केन्द्र	परिवार नियोजन, सुरक्षित मातृत्व गर्भवती परिक्षण, नियमित खोप उपलब्धता, सामान्य औषधि सेवा, ट्रेकिङ सेवा, नेबुलाइजेसन,

स्थानीयहरु थप उपचारको लागि जाने स्थान: कालिका नगर अस्पताल / भरतपुर जिल्ला अस्पताल

Scanned with CamScanner

	स्वास्थ्य सम्बन्धी समस्याहरु	स्वास्थ्य सम्बन्धी जनचेतनाको अभाव, प्रयाप्त पोषणको अभाव, स्वास्थ्य संस्था घरबारको अभाव, स्वास्थ्यकर्मीको अभाव, प्रयाप्त औषधी र उपकरण जस्तै फ्रिज, कम्पुटर, ल्याबको अभाव
	समस्याहरु समाधानका उपायहरु	समुदाय स्तरमा विभिन्न टोलमा सूचै हिलिमको स्वास्थ्य सम्बन्धी जनचेतना जगाउन सकिन्छ, पोषणको लागि समिति गठन गरी पुपोषण हटाउन सकिन्छ, औषधी, उपकरण माथिल्लो निकायबाट उपलब्ध गराउने

८ सुरक्षाको अवस्था

नाम	सुरक्षाकर्मी संख्या	महिला सुरक्षाकर्मी संख्या	प्रमुख अपराधिक घटनाको प्रकार
पदमपुर प्रहरी चौकी	५	३	चोरी, बलात्कार, लागुऔषध
			सेवन, सडक दुर्घटना
सुरक्षासँग सम्बन्धीत मुख्य समस्याहरु र समाधानका उपायहरु	आठगाउँ + मेटोलोङ्ग को अधुरो कालिका, ३, ६, ५, ९, २ वडामा रहेका सुरक्षा औजार अपर्याप्त, महिला सुरक्षाकर्मीको अभाव हुनुपर्ने		

९ मुख्य खेल मैदान, खुला क्षेत्र, पार्क, व्यायाम स्थल, सिनेमा हल, नाटक घर तथा अन्य मनोरञ्जन स्थल

नाम	स्थान	प्रकार वा स्वामित्व	हालको प्रयोग
समस्याहरु संभावनाहरु	यस वडामा उपयुक्त विषय नभएको।		
समस्या समाधानका उपायहरु	व्यवस्था हुनुपर्ने।		

१० सामुदायिक भवन

नाम	स्थान	भवनको प्रकार (कच्ची पक्की तल्ला	सहयोगी निकाय	हालको प्रयोग	समस्याहरु
धाउ संग्रहालय					
गाग्रीत उद्योग कार्य					
~~मठ मन्दिर (अन्य)~~					
आवश्यकता वा समस्याहरु: समाधान:	धाउ संग्रहालय को उचित निर्माण र कलाको भवन जिर्ण निर्माण गर्न सहयोग हुनुपर्ने।				

Scanned with CamScanner

प्रदेश सुशासन केन्द्र, बाग्मती प्रदेश
जावलाखेल, ललितपुर

स्थानीय तहको आवधिक योजना तर्जुमा, २०७८

वडास्तरीय भेला–तथ्यांक संकलन प्रश्नावली

११ सुकुम्वासी भूमिहिन तथा अव्यवस्थित बस्ति

बस्तिको नाम	स्थान	घरधुरी संख्या (लगभग)	मुख्य समस्याहरु	कैफियत
कलानपुर टोल	६ नं वार्ड	६ घर	सुकुम्वासी	—
प्रगती + खेखेना	सुकुलआघे	२० घर	"	

समस्याहरु:
समाधानका उपायहरु: सुकुम्वासीलाई जग्गा उपलब्ध गराईनुपर्ने

१२ शवदाह स्थल (घाट तथा चिहान)

नाम	स्थान	उपयोग गर्ने बस्ती	सम्बन्धीत जातजाति	समस्याहरु
आइरनोला वन	वडा नं ४ भित्र	२, ३, ४, ६	तमाङ, गुरुङ, (खोलाकर्मिको मात्र)	
भित्र			(तरवन्धानुपर्ने)	

१३ गैरसरकारी संस्थाको विवरण

संस्थाको नाम	कार्य क्षेत्र (स्थान)	कार्यक्रमको क्षेत्र (Sector)	बार्षिक बजेट	समस्याहरु
अटिज्म केयर लोकल्पी भिवव	कालिका-५	अपाङ्गता	—	—
जागृती युवा क्लब	कालिका-२	युवा तथा खेलकुद	२०,०००/-	
समस्याहरु: क्लब भवन अभाव, बजेट	अभाव			
समाधानका उपायहरु: योजना निर्माण गरी बजेट विनियोजन				

१४ जेष्ठ नागरीक, अपाङ्गता भएका व्यक्तिहरु, एकल महिला लगाएत सिमान्तकृत बर्ग समुदायका समस्याहरु र समाधानका उपायहरु

जेष्ठ नागरीक:: सामाजिक सुरक्षा भत्ता बैंकमा गई लिनुपर्ने झन्झटिलो अवस्था
सामाजिक सुरक्षा भत्ता जेष्ठ नागरिकहरुको घर-घरमा गई वितरण गर्नुपर्ने (समाधान)

अपाङ्गता भएका व्यक्तिहरु, – सार्वजनिक स्थानहरुमा उनीहरुको पहुँच नहुने, दिन दुइन सामाजिक सम्पर्क व्यक्तिहरुको लागि प्रर्याप्त खाद्यतहको अभाव,
समाधान – सार्वजनिक सेवा पक्ष फुर्सतपूर्ण बनाउने, खाद्यान्नको व्यवस्था मिलाउने
एकल महिला सामाजिक सेवा, मनोबल सेवा अपहेलित भएको पाइएको
समाधान – महिला आत्मनिर्भर तालिम गोष्ठि, सीप र्सेग आयआर्जनका, तालिम सामाजिक बल बढाउने motivation class आदि
सिमान्तकृत बर्ग समुदाय चेतनाको कमी, आर्थिक विपन्नता।
समाधान– सिप मूलक, रोजगार मूलक, तालिम गोष्ठी, सेवालाभ आयआर्जन सेग सम्बन्धित कार्यक्रम सञ्चालन गर्नुपर्ने ~~चेतनाको~~ चेतनामूलक कार्यक्रम, शिक्षा पहुँच प्रवर्धन पहल गर्नुपर्ने

Scanned with CamScanner

परामर्शदाता

The Joint Venture of

नेष्ट प्रालि.

पिकासो कन्सल्टेन्ट प्रालि.

पारागन इन्जिनियरिङ्ग कन्सल्टेन्सी एण्ड रिसर्च सेन्टर प्रालि.

(email: info@picasso.com.np; Sanepa, Lalitpur; 01-5422185)